

294- 10/2018.

JEGYZŐKÖNYV

Kissziget

Község Önkormányzata Képviselő-testülete

2018. év december hó 19. napján


megtartott nyilvános üléséről

Határozatok:

Sorszáma	Kódja
32/2018.(XII.19.)	
33/2018.(XII.19.)	
34/2018.(XII.19.)	

Rendeletek:

Sorszáma (kihirdetés ideje)	Tárgya	Kapcsolódó önkormányzati rendelet (Módosítás, vagy hatályon kívül helyezés)	Kódja
9/2018.(XII.27.)	A településkép védelméről		



J e g y z ő k ö n y v**K é s z ü l t:**

Kissziget Község Önkormányzata Képviselő-testületének
2018. december 19-én 10,30 órakor megtartott
nyilvános üléséről

A z ü l é s h e l y e:

Önkormányzati Hivatal
Kissziget

J e l e n v a n n a k:

Fehér Gyuláné polgármester
Kovács Attila József alpolgármester
Böröcz Roland, Czupi József
települési képviselők

Csomödéri Közös Önkormányzati Hivatal részéről:

Kovácsné Horváth Anikó jegyző

N a p i r e n d e l ő t t:

Fehér Gyuláné polgármester köszöntötte a megjelenteket. Megállapította, hogy a képviselőtestület ülése határozatképes, mivel a megválasztott 5 fő települési képviselő közül 4 fő jelen van. A polgármester tájékoztatta a jelenlévőket, hogy az ügy sürgősségére való tekintettel került sor az ülés összehívására.
Ezt követően a képviselőtestület ülését megnyitotta.

A képviselőtestület a polgármester javaslatára az alábbi napirendet fogadta el egyhangúlag.

N a p i r e n d:

1. Lovászi Intézményirányító Társulás Társulási Megállapodásának módosítása

Előadó: Kovácsné Horváth Anikó jegyző

Előterjesztés: írásban

2. Helyi Esélyegyenlőségi Program elfogadása


Előadó: Kovácsné Horváth Anikó jegyző

Előterjesztés: írásban

3. Települési Arculati Kézikönyv elfogadása

Előadó: Fehér Gyuláné polgármester

Előterjesztés: írásban



Fehér Gyuláné polgármester Czupi József képviselő személyében tett javaslatot jegyzőkönyv hitelesítőnek. A képviselő-testület a javaslattal egyetértett.

N a p i r e n d t á r g y a l á s a :

1. Lovászi Intézményirányító Társulás Társulási Megállapodásának módosítása

Előadó: Kovácsné Horváth Anikó jegyző

Kovácsné Horváth Anikó: A társulás jelezte, hogy az előterjesztéshez képest a módosítás nem 2019. január 1. napjával lép hatályba, hanem a közhiteles törzskönyvi nyilvántartásba történő bejegyzés napjával.

Az előterjesztés a jegyzőkönyv mellékletét képezi.

Az előterjesztéssel kapcsolatban hozzászólás nem hangzott el, a képviselőtestület 4 „igen” szavazattal az alábbi határozatot hozta:

32/2018. (XII.19.) számú határozat

Kissziget Község Önkormányzata Képviselő-testülete elfogadja a Lovászi Intézményirányító Társulás 2-2018 M. okirat számú Társulási Megállapodás módosító iratát és a módosítás során létrejött egységes szerkezetű Társulási Megállapodást a **közhiteles törzskönyvi nyilvántartásba történő bejegyzés napjával.**

Határidő: 2018. december 20.

Felelős: Fehér Gyuláné polgármester,
Kovácsné Horváth Anikó jegyző

2. Helyi Esélyegyenlőségi Program elfogadása

Előadó: Kovácsné Horváth Anikó jegyző

Az előterjesztés a jegyzőkönyv mellékletét képezi.


Az előterjesztéssel kapcsolatban hozzászólás nem hangzott el, a képviselőtestület 4 „igen” szavazattal az alábbi határozatot hozta:

33/2018. (XII.19.) számú határozat

Kissziget Község Önkormányzatának Képviselőtestülete az önkormányzat 2018-2023. évekre vonatkozó Helyi Esélyegyenlőségi Programját az előterjesztésben foglaltak szerint elfogadja.

Határidő: 2018. december 31., folyamatos

Felelős: Fehér Gyuláné polgármester
Kovácsné Horváth Anikó jegyző



3. Települési Arculati Kézikönyv elfogadása
Előadó: Fehér Gyuláné polgármester

Az írásos előterjesztést és a rendelet tervezetét a képviselő-testület tagjai előre kézhez kapták.

Az előterjesztéssel kapcsolatban hozzászólás nem hangzott el, a képviselőtestület 4 „igen” szavazattal az alábbi rendeletet alkotta:

KISSZIGET KÖZSÉG ÖNKORMÁNYZATA KÉPVISELŐ-TESTÜLETÉNEK

9/2018. (XII.27.) önkormányzati

r e n d e l e t e
a településképvédelméről

(a rendelet teljes szövege csatolva a jegyzőkönyvhöz)

Az előterjesztéssel kapcsolatban további hozzászólás sem hangzott el, a képviselőtestület 4 „igen” szavazattal az alábbi határozatot hozta:

34/2018. (XII.19.) számú határozat

Kissziget Község Önkormányzata Képviselő-testülete az előterjesztés szerinti tartalommal elfogadja a Településképi Arculati Kézikönyvet.


A Képviselő-testület felkéri a polgármestert, hogy gondoskodjon a Településképi Arculati Kézikönyv monitorozása érdekében az önkormányzat honlapján való további közzétételéről.

Határidő: 2018. december 31.


Felelős: Fehér Gyuláné polgármester


Az ülésen több napirendi pont nem szerepelt, a képviselő-testület tagjai részéről felvetés nem hangzott el, ezt követően Fehér Gyuláné polgármester megköszönte a jelenlévőknek a részvételt, 11,20 órakor az ülést bezárta,


k.m.f.


 Kovácsné Horváth Anikó
 jegyző




 Czupi József
 jegyzőkönyv hitelesítő


 Fehér Gyuláné
 polgármester



**Kissziget Község Önkormányzata Képviselőtestületének
9/2018. (XII.27.) önkormányzati rendelete
a településkép védelméről**

Kissziget Község Önkormányzata Képviselő-testülete az Alaptörvény 32. cikk (1) bekezdés a) pontjában, a településkép védelméről szóló 2016. évi LXXIV. törvény 12. § (2) bekezdés a)-h) pontban kapott felhatalmazás alapján, a Magyarország helyi önkormányzatairól szóló 2011. évi CLXXXIX. törvény 13.§ (1) bekezdés 1.1. pontjában és az épített környezet alakításáról és védelméről szóló 1997. évi LXXVIII. törvény 29.§ (3) és 57. § (2) és (3) bekezdésében meghatározott feladatkörében eljárva, a településfejlesztési koncepcióról, az integrált településfejlesztési stratégiáról és a településrendezési eszközökről, valamint egyes településrendezési sajátos jogintézményekről szóló 314/2012. (XI. 8.) Korm. rendelet 43/A. § (6) bekezdés c) pontjában biztosított véleményezési jogkörében eljáró Zala Megyei Kormányhivatal Állami Főépítésének, Balaton-felvidéki Nemzeti Park Igazgatóságnak, a Nemzeti Média- és Hírközlési Hatóság Hivatala és a Miniszterelnökség Örökségvédelemért Felelős Helyettes Államtitkársága, valamint a partnerségi rendelet szerinti résztvevők véleményének kikérésével a következőket rendeli el:

I. Fejezet – Általános rendelkezések

1. A rendelet célja, hatálya és alkalmazása

1. § E rendelet célja **Kissziget község** épített környezetének megőrzése érdekében a helyi építészeti értékvédelemmel, a településképi követelményekkel és a településkép-érvényesítési eszközökkel kapcsolatos szabályok megállapítása.

2. Értelmező rendelkezések

2. § E rendelet alkalmazásában:

1. Óriásreklám: elemeiben vagy összességében az A0 (841x1189 mm) méretet meghaladó méretű reklám.
2. Fényreklám: reklám megjelenítésére alkalmas led panel, elektromos led állvány, videófal, monitor
3. Cégtábla: A cég nevét és székhelyét feltüntető tábla.
4. Címtábla: intézmény, vállalkozás nevét, vagy egyéb adatait feltüntető tábla.
5. Hirdető-berendezés: minden olyan hordozó eszköz, fixen rögzített vagy mozgó, képi, illetve hang effektusok megjelenítésére, valamint információk tárolására is alkalmas berendezés, amely kialakításától, anyagától, méretétől, továbbá elhelyezése módjától függetlenül - hirdetés megjelenítésére szolgál, és közterületről érzékelni lehet.
6. Védett érték: helyi egyedi védelem alatt álló építmény, építményrész, épület, egyéb elem.
7. Eredeti épület: az épület eredeti építéskori állapota vagy, ha erre vonatkozó dokumentumok nem ismertek, akkor az épületnek az a későbbi állapota, amelyet a védelem elrendelésekor védendő értéknek határoztak meg az értékvédelmi dokumentációban.
8. Mai állapotnak megfelelő: a védelem elrendelésekor az épület tömeg- és homlokzatalakításának megfelelő léptékű és formavilágú vagy ahhoz alkalmazkodó építészeti megoldás.
9. Információs vagy más célú berendezés: közterületen elhelyezett, közérdekű tájékoztatás és reklám célját szolgáló, általában járdán elhelyezett építmény.
10. Információs célú berendezés: az önkormányzati hirdetőtábla, az önkormányzati faliújság, az információs vitrin, az útbaigazító hirdetés, a közérdekű molinó.
11. Más célú berendezés: a pad, a kerékpárállvány, a hulladékgyűjtő, a telefonfülke, a reklámfelületet is tartalmazó, közterület fölé nyúló ámyékoló berendezés, korlát.

II. Fejezet - A helyi védelem

3. A helyi védelem célja

3. § (1) Az épített környezet fenntartása, a jelen és a jövő nemzedékek számára való megőrzése érdekében az önkormányzat a közigazgatási területén található kiemelkedő építészeti értékeket helyi védelem alá helyezi.
- (2) Az építészeti örökségnek azok az elemei, amelyek értékük alapján nem részesülnek országos védelemben, de a sajátos megjelenésüknél, jellegzetességüknél, településképi vagy településszerkezeti értéküknél fogva a térség, illetőleg a település szempontjából kiemelkedők, hagyományt őriznek, az ott élt emberek és közösségek munkáját és kultúráját hiven tükrözik, a helyi építészeti örökség részét képezik.
- (3) A helyi értékvédelem feladata a különleges oltalmat igénylő településszerkezeti, településképi és utcaképi, építészeti, történeti, régészeti, képző- és iparművészeti, műszaki-ipartörténeti szempontból védelemre érdemes területek, épület-együttesek, építmények, épületrészek, köz- és műtárgyak, növények vagy növény-együttesek számbavétele, meghatározása, nyilvántartása, dokumentálása, valamint a nyilvánossággal történő megismertetése.

4. A helyi védelem fajtái

- 4.§ (1) A helyi védelem területi vagy egyedi védelem lehet.
- (2) A helyi egyedi védelem a jellegzetes, értékes, illetve hagyományt őrző építészeti arculatot, településszerkezetet meghatározó valamely
- a) építményre, építményrészletre vagy az alkalmazott anyaghasználatra, tömegformálásra, homlokzati kialakításra,
 - b) táj- és kertépítészeti alkotásra, egyedi tájértékre, növényzetre,
 - c) szoborra, képzőművészeti alkotásra, utcabútorra,
 - d) az a)-c) ponthoz kapcsolódóan az érintett földrészlet, telek egészére vagy egy részére terjedhet ki.

5. A helyi védetté nyilvánítás, valamint megszüntetés szabályai

5. § (1) A helyi védetté nyilvánítás vagy annak megszüntetésére bármely természetes vagy jogi személy, továbbá jogi személyiséggel nem rendelkező szervezet – a polgármesterhez írásban benyújtott – kezdeményezése alapján kerülhet sor.
- (2) A helyi építészeti örökség értékeinek feltárása, számbavétele, védetté nyilvánítása, fenntartása, fejlesztése, őrzése, védelmének biztosítása a települési önkormányzat feladata.
- (3) A helyi védelem alá helyezésre vonatkozó kezdeményezésnek tartalmaznia kell:
- a) a védelemre javasolt érték megnevezését, egyedi védelem esetén címét, helyrajzi számát, területi védelem esetén a terület lehatárolását a helyrajzi számok megjelölésével,
 - b) a védelem jellegével kapcsolatos javaslatot és
 - c) a védelemmel kapcsolatos javaslat rövid indokolását,
 - d) a kezdeményező nevét, megnevezését, lakcímét, székhelyét.
 - e) helyi védett érték nyilvántartási számát.
- (4) A helyi védelem megszüntetésére vonatkozó kezdeményezésnek tartalmaznia kell:
- a) a védett érték megnevezését, egyedi védelem esetén címét, helyrajzi számát, területi védelem esetén a terület lehatárolását a helyrajzi számok megjelölésével
 - b) a védelem törlésével kapcsolatos javaslat rövid indokolását,
 - c) a kezdeményező nevét, megnevezését, lakcímét, székhelyét.

- (5) A védelem megszűnik, ha
 - a) a helyi védett érték helyrehozhatatlanul megsemmisül,
 - b) a helyi védett érték magasabb jogszabályi védettséget kap, vagy
 - c) ha a Képviselő-testület a helyi védelmet megszünteti.
- (6) A helyi védetté nyilvánításról, annak módosításáról, vagy megszüntetéséről értesíteni kell:
 - a) az érintett ingatlan tulajdonosát(aít) postai úton,
 - b) műalkotás esetén az élő alkotót, vagy a szerzői jog jogosultját,
 - c) a kezdeményezőket.

- 6.§ (1) A helyi egyedi védelem alá helyezett építmény, közterülettel határos építményrészlet, alkotás, utcabútor csak egységes megjelenésű táblával jelölhető meg, amelynek a védelem tárgyának megnevezése mellett a következő szöveget kell tartalmaznia: „Kissziget Község Önkormányzat helyi védelem alá helyezte– évszám”. A tábla mérete fektetett A/4, anyaga fém, színe aranyozott.
- (2) A tábla elkészítéséről, elhelyezéséről a polgármester gondoskodik. A tábla elhelyezését az érintett ingatlan tulajdonosa tűrni köteles. A tábla elhelyezése, fenntartása és pótlása az önkormányzat feladata.
 - (3) Helyi védelem alatt álló növényt, növény-együttest az e célra rendszeresített „Kissziget Község Önkormányzata által helyi védelem alá vont növény/növényegyüttes - évszám” feliratú táblával jelölhető meg, annak közvetlen környezetében. A tábla elhelyezését a tulajdonos tűrni köteles. A tábla elhelyezése, fenntartása és pótlása az önkormányzat feladata.
 - (4) A helyi védettség tényét közlő táblán kívül az önkormányzat elhelyezhet egyéb a védettséggel összefüggő tény, adatot is közlő táblát a védett értéken vagy annak környezetében. A tábla elhelyezése, fenntartása és pótlása az önkormányzat feladata.

6. A védettséggel összefüggő korlátozások, kötelezettségek

- 7. § (1) A védett érték karbantartása, állapotának megóvása a tulajdonos kötelezettsége.
- (2) A védett érték megfelelő fenntartását és megőrzését elsősorban a rendeltetésnek megfelelő használattal kell biztosítani.

7. A helyi védelem alatt álló értékek nyilvántartása

- 8. § (1) A helyi védelem alá helyezett értékekről (a továbbiakban: védett érték) az önkormányzat nyilvántartást vezet, amelybe bárki betekinthez.
- (2) A nyilvántartás naprakész vezetéséről a jegyző gondoskodik.

8. A helyrehozatali kötelezettség előírásának rendje és a teljesítéshez nyújtandó önkormányzati támogatás

- 9. § (1) A helyi védelem alá helyezett építmények eredeti külső megjelenését:
 - a) egészének és részleteinek külső geometriai formáit, azok rész és befoglaló méreteit,
 - b) eredeti anyaghatását egészében és részleteiben,
 - c) ha ismert eredeti színhatását, ha nem ismert a feltételezhetően hasonló színhatását,
 - d) az eredeti épület tartozékait és felszerelését az értékvizsgálattól függően az e rendeletben foglaltak figyelembevételével kell megőrizni és helyreállítani.

- (2) Ha a helyi védelem alá helyezett építmény egyes részét, részletét korábban az eredeti eltérő megjelenésűvé alakították át, az építmény egészére vagy lehatárolható – az átalakított részt is magában foglaló – részegységére kiterjedő felújítás során azt
- a) az eredeti állapotnak megfelelően, vagy
 - b) ha az átalakított rész eredeti állapotára vonatkozó dokumentum nem lelhető fel és azt következtetésekkel sem lehet valószínűsíteni, a homlokzatot a megfelelően megmaradt eredeti elemeinek, vagy hasonló stílusú épülethomlokzatok, eredeti és analóg formaelemeinek alkalmazásával kell helyreállítani.
- (3) Helyi védelem alá helyezett épülethomlokzatok esetében a csatlakozó tetőfelületet – a vízlevezető rendszert beleértve – legalább a fedési anyag fajtájára kiterjedően kell megőrizni és fenntartani.

10. § (1) A védett érték tulajdonosának kérésére a szokásos jó karban tartási feladatokon túlmenő, a védettséggel összefüggésben szükségessé váló, a tulajdonost terhelő munkálatok finanszírozásához az önkormányzat támogatást adhat.

- (2) A támogatás mértékét az önkormányzat Képviselő-testülete évente a költségvetésben határozza meg.
- (3) A támogatás ingatlanra eső mértékét – az önkormányzati költségvetés keretei között – az önkormányzat állapítja meg.
- (4) Az építési munkák végzésének idejére fizetendő közterület-használat díjat az Önkormányzat elengedi.
- (5) Az önkormányzat a védett érték jókarbantartását évenkénti településképi díjazás keretében díjazhatja, kitüntetheti: pl. önkormányzati elismerést megszővegező táblával, tárgyi vagy pénzübeni díjazással.
- (6) A tulajdonos szociális helyzetére hivatkozva a védett épület állagának megóvásához, megtartásához anyag- és eszköz biztosítást kérhet az önkormányzattól.
- (7) Az (1) bekezdés szerinti önkormányzati támogatás csak az esetben nyújtható, ha:
- a) a védett értéket a tulajdonos megfelelő módon fenntartja (karbantartja), azt neki felróható módon nem károsítja,
 - b) a karbantartással és az építéssel összefüggő előírásokat és szabályokat maradéktalanul betartja.
 - c) a tényleges munka szabályszerűen kerül elvégzésre.

III. Fejezet – A helyi védelem településképi követelményei

9. A helyi védett értékekre vonatkozó egyedi építészeteti követelmények

11. § (1) Helyi egyedi védelem alatt álló épületek, építmények a község épített emlékei között a meghatározó arculatú és építészettörténeti szempontból védendő értékek.
- (2) A helyi védelem alatt álló épületek tömeg- és homlokzatalakítása a mai állapotnak megfelelően megtartandó, anyaghasználatában az eredeti anyaghasználathoz kell igazodnia. Amennyiben az eredeti anyaghasználat és alkalmazott épületszerkezetek nem ismertek, úgy kizárólag természetes anyagok (tégla, kö, cserép, természetes pala, fa stb.) alkalmazandók.
- (3) A helyi védelem alatt álló épület homlokzatán hirdetőberendezés nem helyezhető el.

12. § A helyi védelem alatt álló építészeteti értékek felsorolását ez e rendelet 2. melléklete tartalmazza.

13. § Helyi védett épület bontására csak a védettség a 5. § (5) bek. szerinti megszüntetését követően kerülhet sor.

IV. Fejezet - A településképi szempontból meghatározó terület építészeti követelményei

10. A településképi szempontjából meghatározó területek lehatárolása

14. § Az önkormányzat a településképi szempontjából meghatározó területekként jelöli ki az 1. melléklet szerint Kissziget Község teljes közigazgatási területét:
- a) a település belterülete - településképi szempontból meghatározó területe,
 - b) a település külterülete - településképi szempontból meghatározó terület.

11. A településképi szempontból meghatározó területekre vonatkozó területi építészeti követelmények

15. § A településképi szempontból meghatározó belterületen a településképet meghatározó a fő- és mellékfunkció beépítéseinek telepítési módja:
Oldalhatáron álló beépítés esetén egyéb építményt a főfunkció építménye mögött kell elhelyezni arra a telekhatárra, ahol a főfunkció építménye áll. Ettől eltérni kizárólag akkor van lehetőség, ha a főfunkció építménye nem közvetlenül a telekhatárra került.

12. A településképi szempontból meghatározó területre vonatkozó egyedi építészeti követelmények

16. § (1) Az e rendelet 1. mellékletének a) pontjában meghatározott, a település belterületén a településképet meghatározó területeken a településképi védelme érdekében építési tevékenység az alábbi előírások szerint végezhető:
- a) Az épületek magastetős (35-45 fok) kialakítással építhetők, az ettől való eltérés főépítészeti szakmai konzultáció keretében lehetséges.
 - b) A harsány színű faluképbé nem illő tetőfedő anyag nem alkalmazható.
 - c) A lakóterületen tetőhéjalás anyaga és színezése a kialakult utcakép figyelembe vételével határozható meg, illetve ennek hiányában hagyományos színezésű égetett agyagcserép, vagy a felületében és színében ahhoz hasonló egyéb tetőfedő anyag (pl. cserépmintás zsindegy vagy cserépmintás lemezfedés) lehet.
 - d) Tetőfedésre hullámpala, műanyag hullámlemez, műanyag síklemez nem alkalmazható.
 - e) Műanyag előtető nem építhető.
 - f) A homlokzatszínezés esetén a településen hagyományos színezés alkalmazható.
 - g) Az épületek külső megjelenésében nem alkalmazhatók a feltűnő, tájidegen építési elemek, a mesterkéltséget, rikító színek (pl. kék, lila, rózsaszín).
 - h) A tetőhéjazat cseréje esetén, egy tetőfelületen többféle anyagú, színű tetőhéjazat - kivéve a gyárilag színárnyalatossá kivitelűt - nem helyezhető el.
 - i) A homlokzatfelújítás csak a közterületről látható épülethomlokzat egészére kiterjedően történhet.
 - j) Előkert nélküli telken elhelyezésre kerülő utcafronti épületek közterület felé néző homlokzatán a közterületre kivezető ereszcsonna nem helyezhető el, kivéve a homlokzati falba beépítve, illetve takartan vagy a terepszint alatt az utcai vízelvezető hálózatba elvezetve helyezhető el.
 - k) Az épületek homlokzatainak, nyílászáróinak és az ingatlanok kerítéseinek színezésére rikító színek (pl.: lila, neon színek stb.) településképi-védelmi szempontból nem használhatók.
 - l) Az utcafronti kerítés épített oszlopainak tetején, kapu épített tetőszerkezetének tetején, illetve bármilyen épített kerítésépítményen, amennyiben arra térbeli díszítés kerül, díszítésként hagyományos geometriai forma (pl. gömb, kocka, gúla stb.), illetve történelmi, vallási tárgyú emlékek alkalmazhatók, állatfigurák (pl. oroszlán, sárkány stb.) nem használhatók.

- m) A belterületi településrészek közlekedési célú közterületei az alábbiak szerint alakíthatók ki:
- ma) Fásítás, fasor kialakítása, a pótlásra előírt faj kiválasztása során a helyben honos fajok alkalmazhatók, jellemzően a 3. melléklet szerinti fa- és cserjefajok alkalmazásával, és az az 1. számú függelékben szereplő növényfajok alkalmazásának kizárásával.
 - mb) A közterületi kocsibehajtók számára kiépítésre kerülő vízátereszek min. 40 cm belső átmérővel alakíthatók ki.
 - mc) Közterületen a parkolás, megállás megakadályozására szolgáló kö-, illetve szikladarab, növényvel beültetett vagy betonnal kiöntött autógumi, vagy a közlekedést bármilyen módon akadályozó természetes vagy mesterséges anyagú, terepből kiálló tárgy nem helyezhető el.
- n) A belterületi településrészen a zöldfelület kialakításának szabályai:
- A település belterületén fás növényzet ültetése esetén - környezetvédelmi-, értékvédelmi és látványvédelmi érdekek miatt - a tájban honos, jellemzően a 3. melléklet szerinti honos fa- és cserjefajok alkalmazhatók, az 1. számú függelékben szereplő növényfajok alkalmazásának kizárásával.
- (2) Házi gáznyomás-szabályozó az épület utcai homlokzatára nem helyezhető el, a berendezés csak a telkek előkertjében, udvarán, vagy az épület alárendeltebb homlokzatára szerelhető, kivéve műszaki szükségyszerűség, amely esetén az épület homlokzatán takartan - az épülettel szerves egységet képező módon - helyezhető el.
 - (3) Egyéb műszaki berendezések: elektronikus hírközlési építmények és berendezései (antennák, antennatartó szerkezetek, parabolaantennák stb.), közüzemi szolgáltatások mérő órái, nyomásssabályozó, klímaberendezés kültéri egysége, valamint egyéb gépészeti berendezés az épületek közterület felé néző homlokzatán nem helyezhető el, kivéve műszaki szükségyszerűség.
 - (4) A közterületen elhelyezhető közúti közlekedéssel kapcsolatos várakozóhelyek a település teljes területén egységes kialakítással, hagyományos építőanyagok felhasználásával létesíthetők.

17. § (1) Az e rendelet 1. melléklet b) pontjában meghatározott, a település **egyéb külterületén** a településképet meghatározó területeken a településkép védelme érdekében új épület, építmény a meglévő környezetbe és a terepviszonyokhoz illeszkedő építészeti kialakítással helyezhető el.
- (2) Mezőgazdasági területen elhelyezhető építmények az adott terület építési hagyományainak megfelelően alakíthatók ki.
 - (3) Az épületek, építmények tájba illően, természetes anyagból.
 - (4) Az épületek, építmények tömege, fedése, szín- és formavilága a táj építési hagyományait követve alakítható ki.
 - (5) Épületek, építmények magastetővel építhetők.
 - (6) Az épületek, építmények külső megjelenésében a feltűnő, tájidegen építési elemek, a mesterkéltséget sugalló színek (pl. kék, lila, rózsaszín) nem alkalmazhatók.
 - (7) A homlokzatokon (falburkolat, tető) olyan színárnyalatok alkalmazhatók, amelyek a hagyományos építőanyagok (cserép, fa, egyéb természetes anyagok) színeire jellemzők.
 - (8) Tájvédelmi szempontból a legfontosabb, hogy a község jellegzetes táji adottsága változatlan formában fennmaradjon.
 - (9) A létesítmények, építmények harmonikusan illeszkedjenek a környezetbe, kiegészítve, eltüntetve a hiányosságokat, a környezetüket nem változtathatják meg.
 - (10) A településképi szempontból meghatározó területen jellemzően csak a 3. mellékletben szereplő településen honos a fás szárú növényfaj vagy növényfajok alkalmazhatók, az 1. számú függelékben szereplő növényfajok ültetésének kizárásával.
 - (11) Tájképvédelmi területen új épület építése a tájba illesztés fokozott figyelembevételével történhet, a kialakult tájhasználat, telekstruktúra, a hagyományos beépítési módok megőrzése mellett.

V. Fejezet – Sajátos építmények elhelyezése és anyaghasználata

13. Felszíni energiaellátási és vezetékes elektronikus hírközlési sajátos építmények elhelyezésére vonatkozó közös szabályok

- 18.§ (1) A településképi szempontból meghatározó területen a felszíni energiaellátási és vezetékes elektronikus hírközlési sajátos építmények a településképi és tájképvédelmi szempontok figyelembevételével mellett helyezhetők el.
- (2) A közművezetékek telepítésénél (átépítéskor és új vezeték létesítésekor) a gazdaságos területhasználatra és a településképre egyaránt figyelmet kell fordítani.
 - (3) Közművezeték, járulékos közműlétesítmények elhelyezésénél az esztétikai követelmények betartására is figyelemmel kell lenni.
 - (4) A villamos energia elosztó hálózatok föld feletti elhelyezése egyelőre területgazdálkodási szempontból fennmarad, az utcabútorozási és utcafásítási lehetőség biztosítása érdekében a hálózatokat közös oszlopsorra kell elhelyezni, lehetőleg a közvilágítási lámpatesteket tartó oszlopokra. Hosszabb távon a villamos energia közép- és kiefeszültségű, valamint a közvilágítási hálózatokat lehetőleg földkábelbe fektetve kell építeni.
 - (5) Közterületen lámpákkal káprázást, vakítást, ártó fényhatást okozni nem szabad, ingatlan használatát korlátozni tilos.

14. Felszíni energiaellátási és vezeték nélküli elektronikus hírközlési sajátos építmények elhelyezésére vonatkozó szabályok

- 19.§ (1) A település területén a vezeték nélküli hírközlés sajátos építményeinek, műtárgyainak elhelyezésére nem alkalmas területek.
- a) belterület, kivéve a (2) bekezdés a) és b) pontjai szerint,
 - b) lakóépülettől 50 méteres távolságon belül,
 - c) fokozottan védett természetvédelmi terület,
 - d) ökológiai hálózat részét képező magterület,
 - e) ökológiai hálózat részét képező ökológiai folyosó területe,
 - f) tájképvédelmi terület,
 - g) Natura 2000 terület.
- (2) A település területén a vezeték nélküli hírközlés sajátos építményeinek, műtárgyainak elhelyezésére alkalmas területek.
- Vezeték nélküli szolgáltatás új antennáinak telepítése:
- a) a meglévő antennatartó szerkezet igénybevételével, bővítésével, fejlesztésével,
 - b) műszaki szükségszerűségből a belterületen templomtoronyban,
 - c) természetvédelem alatt nem álló mezőgazdasági területen történhet.

VI. Fejezet - Reklámhordozókra és információs vagy más célú berendezések elhelyezésére vonatkozó településképi követelmények

15. Reklámra, reklámhordozóra vonatkozó településképi követelmények

- 20.§ (1) A település területén csak a környezet arculatához illeszkedő, esztétikus hirdető-berendezés, egyéb reklámhordozó, tájékoztató (információs) rendszer egységes koncepció alapján helyezhető el, az e rendelet szerinti Településképi bejelentési eljárás lefolytatását követően.
- (2) Az épületre, építményre szerelt reklámtábla vagy fényreklám, hirdetési vagy reklám-célú építmény, kirakatszekrény tartó-, illetve hordozó felületeit úgy kell kialakítani, hogy azok méretei, arányai, alkalmazott anyagai és színezése illeszkedjen az adott épület, építmény építészeti karakteréhez.
- (3) Az elhasználódott, felújítandó, aktualitását veszített reklámhordozót, reklámtartóberendezést hirdető-berendezést, tájékoztató (információs) rendszert, annak tulajdonosának, illetve amennyiben a tulajdonos nem állapítható meg, akkor az érintett ingatlan tulajdonosának a felszólítást követő 30 napon belül el kell távolítania. Felújítást követően az e rendelet szerinti Településképi bejelentési eljárás lefolytatását követően helyezhetők el.
- (4) A közterületén rikító színű, fényvisszaverő és káprázást okozó kialakítású szerkezetű és felületű reklámhordozó nem helyezhető el.
- (5) A belterület közterületein legfeljebb 12 db reklámhordozó helyezhető el.
- (6) Közterületeken belül a közutak területén történő reklámok, reklámhordozók elhelyezésére vonatkozóan külön jogszabályok érvényesek.

- 21.§ (1) A0-ás (841x1189 mm), illetve ezt meghaladó ívméretű óriásreklám a település közigazgatási területén nem helyezhető el, kivéve pályázati támogatásból megvalósuló beruházáshoz kapcsolódó nagyméretű kötelezően kihelyezendő tábla telepítése.
- (2) A település közigazgatási területén reklámhordozó és reklám – a településképvédelméről szóló törvényben meghatározott kivétellel - az alábbi fokozott védelem alatt álló területeken közterületen és magánterületen sem helyezhető el:
- a) régészeti érdekű területen és a régészeti lelőhely területén;
 - b) helyi jelentőségű védett érték területén;
 - c) NATURA 2000 területen, nemzeti park területén, tájvédelmi körzet területén, országos jelentőségű természetvédelmi területen, fokozottan védett természetvédelmi területen, országos ökológiai hálózat magterületén és ökológiai folyosó területén;
 - d) tájképvédelmi területén, egyedi tájérték területén;
 - e) helyi jelentőségű természetvédelmi területen és védett természeti érték területén.

- 22.§ Helyi népszavazás, rendezvény, vagy a település szempontjából jelentős eseményről való tájékoztatás érdekében az esemény napját megelőző legfeljebb 3 naptári hét időszakban az eseményre vonatkozó tájékoztató reklámhordozó, reklám, molinó, transzparens, hirdetmény a közterületen, illetve magánterületen elhelyezhetők.

16. Információs vagy más célú berendezés vonatkozó településképi követelmények

- 23.§ (1) Épületek homlokzataira kerülő cég- és címtábla, információs vagy más célú berendezés épületdíszítő tagozatot nem takarhat el.
- (2) Az épületeken elhelyezhető cégek szerkezeteinek, felülete rikító színű, káprázást okozó, illetve fényvisszaverő kialakítású nem lehet, az összképben zavaró hatás nem engedhető meg.

17. Információs vagy más célú berendezések elhelyezésére vonatkozó településképi követelmények

- 24.§ (1) Legfeljebb 1,0 x 1,5 m felületű, önkormányzat által kifüggesztett hirdetések, információkat tartalmazó hirdető vitrin közterületen elhelyezhető.
- (2) Közvilágítási oszlopokon, oszloponként 1 db, maximum A1-es ívméretű, (840x597mm), nem világító kialakítású információs berendezés elhelyezhető.
- (3) Az épületeken, közterületeken és közterületről látható magánterületeken elhelyezhető hirdetések, cégérek elhelyezésével szembeni elvárások:
- Mérete a közterületről látható magánterületen az 1,0 m²-es nagyságot nem haladhatja meg.
 - Hirdetési- és más célú berendezést elhelyezni nem lehet.
 - Kizárólag az üzlet nyitvatartási ideje alatt üzlethelyiségenként legfeljebb egy db, álló, A1-es méretű, kétoldalas vagy fordított „V” alakú mobiltábla helyezhető el a közterületen, mely az üzlet kirakatától maximum 1,5 méterre állhat, a gyalogosforgalmat nem akadályozó módon.

VII. Fejezet - Különös településképi követelmények

18. A cég- és címtáblára, cégérre vonatkozó településképi követelmények

- 25.§ (1) Az épületre, építményre szerelt cég-, címtábla, hirdetésicélú építmény, kirakatszekrény tartó-, illetve hordozó felületeit úgy kell kialakítani, hogy azok méretei, arányai, alkalmazott anyagai és színezése illeszkedjen az adott épület, építmény építészeti karakteréhez.
- (2) Az elhasználandó, felújítandó, aktualitását veszített hirdető-berendezést, tájékoztató (információs) rendszert, cég-, címtáblát, cégért annak tulajdonosának, illetve amennyiben a tulajdonos nem állapítható meg, akkor az érintett ingatlan tulajdonosának a felszólítást követő 30 napon belül el kell távolítania. Felújítást követően az e rendelet szerinti Településképi bejelentési eljárás lefolytatását követően helyezhetők el.

19. Cég- és címtáblára vonatkozó településképi követelmények

- 26.§ (1) Épületek homlokzataira kerülő cég- és címtábla, információs vagy más célú berendezés épületdíszítő tagozatot nem takarhat el.
- (2) Az épületeken elhelyezhető cégérek szerkezeteinek, felülete ríktó színű, káprázást okozó, illetve fényvisszaverő kialakítású nem lehet, az összképben zavaró hatás nem engedhető meg.

20. Cég- és címtáblára vonatkozó elhelyezésére vonatkozó településképi követelmények

- 27.§ Az épületeken, közterületeken és közterületről látható magánterületeken elhelyezhető cégérek, cég- és címtáblák elhelyezésével szembeni elvárások:
- Mérete a közterületről látható magánterületen az 1,0 m²-es nagyságot nem haladhatja meg.
 - Hirdetési- és más célú berendezést – a saját célú cégér, cégtábla, cégfelirat kivételével – elhelyezni nem lehet.
 - Cégéreket, cégtáblákat és cégfeliratokat úgy kell az épületek homlokzatain elhelyezni, hogy azok illeszkedjenek a homlokzatok meglévő vagy tervezett vízszintes és függőleges tagolásához, a nyílászárók kiosztásához, azok ritmusához úgy, hogy együttesen összhangban legyenek az épület építészeti részletképzésével, színezésével, építészeti hangsúlyaival.

- d) Táblaszerűen kialakított cégér felülete nem haladhatja meg az 1,0 m²-t. Műemléki környezetben, műemléképületen, helyi értékvédelmi területen táblaszerűen kialakított cégér legnagyobb magassági vagy szélességi mérete nem haladhatja meg a 0,5 m-t és összfelülete nem lehet 1,0 m²-nél nagyobb.
- e) Az épületeken elhelyezhető cégérek, cégtáblák és cégfeliratok szerkezeteinek felülete ríktó színű, káprázást okozó, illetve fényvisszaverő kialakítású nem lehet, az összképben zavaró hatás nem engedhető meg.
- f) Kizárólag az üzlet nyitvatartási ideje alatt üzlethelyiségenként legfeljebb egy db, álló, A1-es méretű, kétoldalas vagy fordított „V” alakú mobiltábla helyezhető el a közterületen, mely az üzlet kirakatától maximum 1,5 méterre állhat, a gyalogosforgalmat nem akadályozó módon.
- g) Plakát, falragasz az épületek közterületi homlokzatain nem helyezhető el.
- h) Épülethomlokzaton, kerítésen 1,0 m²-t meg nem haladó cég-, címtábla a gépjármű- és a gyalogos forgalmat nem zavaró elhelyezéssel és mérettel helyezhető el.

VIII. Fejezet - A településkép-védelmi tájékoztatás és szakmai konzultáció

21. A településkép-védelmi tájékoztatás és szakmai konzultáció tartásának kötelező esetei

28. § (1) Az építetőnek vagy meghatalmazottjának az építés megkezdése előtt településkép-védelmi tájékoztatást és szakmai konzultációt (Továbbiakban szakmai konzultáció) kell kérni, ha:
- a) Ha a tervezett építési tevékenység a lakóépület egyszerű bejelentéséről szóló Kormányrendelet hatálya alá tartozó, ún. „egyszerű bejelentéshez kötött építési tevékenység” alapján történő új lakóépület építése, illetve meglévő épület bővítése történik.
 - b) az épület homlokzati felületképzését és tetőhéjazatát érintő bármely felújítási, homlokzatszínezési, helyreállítási, bővítési, korszerűsítési, bontási vagy az épület jellegét és megjelenését bármilyen módon érintő egyéb munkálatok végzéséhez;
 - c) az épület homlokzatán bármilyen hirdető- /reklámbereendezés, képzőművészeti alkotás, cég- és címtábla elhelyezéséhez.
 - d) A telken belül olyan támfal megbontására, elbontására kerülne sor, ami a szomszéd telekre, az azon elhelyezkedő épületekre is hatással lehet.
 - e) Lakóépület magastetőtől (35-48 fok) eltérő tetőkialakítása esetén.
 - f) Fennmaradási engedélyezési eljárásokhoz készített építészeti-műszaki tervekkel kapcsolatban,
 - g) közterületen vízáteresz építése, átépítése
 - h) új elektronikus hírközlési építmény elhelyezése esetén:
 - ia) műtárgynak minősülő antenna szerkezetnél, ha annak bármelyirányú mérete a bruttó 6 m-t meghaladja,
 - ib) antennatartó szerkezet méretétől függetlenül a szerkezetre antenna felszerelésénél, ha az antenna bármelyirányú mérete a 4,0 m-t meghaladja.
- (2) A tulajdonos felhívásra szakmai konzultációt köteles lefolytatni abban az esetben, ha a település területén, a tulajdonos telkén súlyosan településképet romboló tevékenység történt,
- (3) E rendeletben meghatározottak szerintiéktől - illeszkedési szempontok eldöntésével kapcsolatban - eltérések főépítési konzultációt követően lehetségesek.

22. A településkép-védelmi tájékoztatás és szakmai konzultáció véleményezésének szempontjai

29. § (1) A szakmai konzultáció lefolytatása során vizsgálni szükséges, amennyiben a konzultációra építészeti-műszaki tervdokumentáció kerül benyújtásra, hogy annak tartalma megfelel-e a helyi építési szabályzatban és a településképi rendeletben foglalt előírásoknak.
- (2) Amennyiben tervdokumentáció került benyújtásra a telepítéssel kapcsolatban vizsgálni kell, hogy a beépítés módja megfelel-e a környezetbe illeszkedés követelményének.

- (3) Amennyiben tervdokumentáció került benyújtásra az építmény, épületrész megjelenésével kialakításával kapcsolatban vizsgálni kell különösen, hogy:
- a) azok építészeti megoldásai megfelelően illeszkednek-e az épített környezethez,
 - b) teljesíti-e a helyi védettségű területek, épületek, építmények esetében az értékvédelemmel kapcsolatos előírásokat és elvárásokat,
 - c) a külső megjelenés megfelel-e az e rendelet előírásainak
 - d) a homlokzat tagolása, a nyílászárók kiosztása összhangban van-e az épület rendeltetésével és használatának sajátosságaival,
 - e) összhangban van-e az épület rendeltetésével és használatának sajátosságaival,
 - f) a tető hajlásszögének kialakítása és a tetőfelépítmények megfelelően illeszkednek-e a környezet adottságaihoz, illetve megfelel-e a településképi rendeletben előírtaknak,
 - g) a homlokzat színezése utcaképi szempontból megfelelő-e,
 - h) a gépészeti, műszaki berendezések és azok tartozékainak településképi megjelenése megfelelő-e,
 - i) meglévő építmény bővítése esetén a homlokzatot is érintő felújítás, átalakítás, emeletráépítés illeszkedik-e az adott épület struktúrájához, valamint a meglévő utcaképhez
 - j) megfelelően veszi-e figyelembe a közterület adottságait és esetleges berendezéseit, burkolatát, műtárgyait, valamint növényzetét.

IX. Fejezet A településképi véleményezési eljárás

23. A településképi véleményezési eljárás alkalmazási köre

30. § Településképi véleményezési eljárást (a továbbiakban: véleményezési eljárás) kell lefolytatni az alábbi esetekben:
- a) új építmény építésügyi engedélyezési eljárásakor,
 - b) meglévő építmény bővítésére, valamint a településképet érintő átalakítására irányuló építési, fennmaradási engedélyezési eljárást megelőzően, amelynél a településrendezési és építészeti-műszaki tervtanácsokról szóló kormányrendelet szerinti területi építészeti-műszaki tervtanácsnak nincs hatásköre, és amennyiben összevont telepítési eljárást, ezen belül telepítési hatásvizsgálati szakaszt nem kezdeményezett az építető;
31. § A polgármester a véleményét a 30. § felsorolt esetekben az önkormányzati főépítész szakmai álláspontjára alapítja.

24. A településképi véleményezés szempontjai

32. § (1) A településképi véleményezési eljárás lefolytatása és az építészeti-műszaki dokumentáció értékelése során a településképből harmonikusan megjelenő, településképet nem zavaró, az épített és természeti környezethez illeszkedő és annak előnyösebb megjelenését segítő megoldási szempontokat kell érvényesíteni.
- (2) A településképi véleményezési eljárás a településfejlesztési koncepcióról, az integrált településfejlesztési stratégiáról és a településrendezési eszközökről, valamint egyes településrendezési sajátos jogintézményekről szóló 314/2012. (XI. 8.) Kormányrendelet (továbbiakban: Kormányrendelet) 26/A. §-ban foglaltak szerint kerül lefolytatásra.

25. A településképi véleményezési eljárás szabályai

- 33.§ (1) A településképi véleményezési eljárás lefolytatási iránti kérelmet az e rendelet 4. mellékletében foglalt mintának megfelelően, illetve az önkormányzati honlapról letölthető nyomtatványon kell benyújtani.
- (2) A kérelemhez -a kérelem benyújtásáig- a véleményezendő építészeti-műszaki tervdokumentációt elektronikus formában az építésügyi hatósági eljáráshoz biztosított elektronikus tárhelyre kell feltölteni, melyhez a kérelmező a Polgármesterek hozzáférést biztosít.

X. Fejezet A településképi bejelentési eljárás

26. A településképi bejelentési eljárás alkalmazási köre

34. § A Településképi bejelentési eljárást a polgármester folytatja le, az önkormányzati főépítész szakmai álláspontjára alapítva, amennyiben a településen van főépítész alkalmazásban.
35. § Településképi bejelentési eljárást a Kormányrendeletben foglaltak megfelelően, valamint meglévő építmények rendeltetésének – részleges vagy teljes – megváltoztatása esetén kell lefolytatni, amennyiben a meglévő lakórendeltetés megváltoztatása történik, illetve lakórendeltetésre történő változás kerül kialakításra.
36. § Településképi bejelentési eljárást kell lefolytatni a településképi védelméről szóló törvény reklámok közzétételével kapcsolatos rendelkezéseinek végrehajtásáról szóló kormányrendeletben szereplő általános településképi követelmények tekintetében a reklámok és reklámhordozók elhelyezésénél, a településképi rendelet követelményei figyelembevételével.

27. A településképi bejelentési eljárás véleményezésének szempontjai

37. § (1) A településképi bejelentési eljárás lefolytatása és az építészeti-műszaki dokumentáció értékelése során a településképi bejelentésben harmonikusan megjelenő, településképi szempontokat kell érvényesíteni.
- (2) A településképi bejelentési eljárás lefolytatása során vizsgálni szükséges, hogy a véleményezésre benyújtott építészeti-műszaki tervdokumentáció tartalma:
- a) megfelel-e a helyi építési szabályzatban és a településképi rendeletben foglalt előírásoknak,
 - b) kidolgozása a szakmai tájékoztatás szerint történt-e,
 - c) a b) pont szerinti előírásoktól eltérő megoldás azokkal egyenértékű vagy kedvezőbb beépítést, illetve településképi megjelenést eredményez-e.
- (3) Az építmény, épületrész megjelenésével kialakításával kapcsolatban vizsgálni kell, hogy:
- a) azok építészeti megoldásai megfelelően illeszkednek-e az épített környezethez,
 - b) a külső megjelenés megfelel-e az e rendelet előírásainak
 - c) összhangban van-e az épület rendeltetésével és használatának sajátosságaival,
 - d) megfelelően veszi-e figyelembe a közterület adottságait és esetleges berendezéseit, burkolatát, műtárgyait, valamint növényzetét.
- (4) A polgármester a tervezett építési tevékenységet a bejelentést követő 15 napon belül hatósági határozatban, a Kormányrendeletben megfogalmazott követelmények teljesülésétől függően a Kormányrendeletben foglaltak szerint tudomásul veszi vagy megtiltja.

28. A településképi bejelentési eljárás részletes szabályai

38. § A településképi bejelentési eljárás az ügyfél által a polgármesterhez benyújtott – papíralapú – bejelentésre indul. A bejelentéshez szükséges bejelentőlapot az e rendelet 5. melléklete tartalmazza, illetve az önkormányzati honlapról letölthető. A bejelentéshez papíralapú dokumentációt kell mellékelni, illetve elektronikus bejelentés esetén elektronikus dokumentációt kell csatolni.

XI. Fejezet A településképi kötelezés

29. A településképi kötelezési eljárás szabályai

39. § (1) Az alábbi jogszabálysértések esetén a Polgármester hivatalból, vagy kérelemre végzésben hívja fel az ingatlan tulajdonosának figyelmét:
- a) A jelen rendeletben foglalt településképi követelmények megsértése esetén, a reklámokkal kapcsolatos jogsértések kivételével,
 - b) A település területén, a tulajdonos telkén súlyosan településképet romboló tevékenység történt.
 - c) Az elhasználódott, felújítandó, aktualitását veszített hirdető-berendezés, egyéb reklámhordozó, tájékoztató (információs) rendszer, cég-, címtábla, cégér nem került eltávolításra.
 - d) A jelen rendeletben előírt településképi bejelentés elmulasztása, a bejelentési eljárás során megtiltott tevékenység folytatása, vagy a bejelentésben foglaltaktól eltérő végrehajtás esetén.
- (2) Az önkormányzat a településképi javítása érdekében az azt rontó állapotú építményekre meghatározott időn belüli helyrehozatali kötelezettséget rendelhet el.
- (3) Az (1) bekezdés szerinti végzésben a jogszabálysértés megszüntetésére, a jogszabálysértés mértékéhez igazodó - 30 nap, illetve 1 év időtartam közötti - határidőt kell megállapítani.
- (4) A Polgármester kötelezési eljárást folytat le az (1) bekezdés szerinti végzésben meghatározott határidő eredménytelen elteltét követően.
- (5) A településképi kötelezésről a Polgármester önkormányzati hatósági döntést hoz határozat formájában.

30. A településképi védelmi bírság kiszabásának esetei és mértéke

40. § (1) A Polgármester a 39. § (5) bekezdés szerinti hatósági döntésben megállapított határidőre történő nem teljesítés esetén településképi védelmi bírságot szab ki.
- (2) A településképi védelmi bírság összege egyedi elbírálás alapján szabható ki, amelynek mértéke 50.000,- forinttól, 1.000.000,- forintig terjedhet.
- (3) A településképi védelmi bírság ismételten is kiszabható, a településképi követelmények teljesítéséig.
- (4) A településképi védelmi bírság kiszabásánál az alábbi szempontokat kell mérlegelni:
- a) a jogsértéssel okozott hátrányt, ideértve a hátrány megelőzésével, elhárításával, helyreállításával kapcsolatban felmerült költségeket, illetve a jogsértéssel elért előny mértékét,
 - b) a jogsértéssel okozott hátrány visszafordíthatóságát,
 - c) a jogsértéssel érintettek körének nagyságát,
 - d) a jogsértő állapot időtartamát,
 - e) a jogsértő magatartás ismétlődését és gyakoriságát,
 - f) a jogsértést elkövető eljárást segítő, együttműködő magatartását, valamint
 - g) a jogsértést elkövető gazdasági súlyát.

31. A településképvédelmi bírság kiszabásának és behajtásának módja

- 41.§ (1) A településképvédelmi bírságot határozatban kell kiszabni, és tértivevényes levél útján kell kézbesíteni a bírsággal sújtott érintettek.
- (2) A településképvédelmi bírság megfizetésének módja közvetlenül az Önkormányzat erre a célra szolgáló bankszámlájára történő befizetéssel történik.

XII. Fejezet - Záró rendelkezések

32. Hatályba léptető rendelkezések

42. § (1) Ez a rendelet 2018. december 28. napján lép hatályba.
- (2) A rendelet a 41. § (2) bekezdése a kihirdetést követő 15. napon lép hatályba.

Kissziget, 2018. december 19.

Fehér Gyuláné

Fehér Gyuláné
polgármester



Kovácsné Horváth Anikó

Kovácsné Horváth Anikó
jegyző

Záradék:

A rendelet kihirdetésre került 2018. december 27. napján.

Kovácsné Horváth Anikó

Kovácsné Horváth Anikó
jegyző



MELLÉKLETEK

1. melléklet a 9/2018. (XII.27.) önkormányzati rendelethez

A településkép, tájkép - meghatározó területeinek lehatárolása

Kissziget Község teljes közigazgatási területének településképet meghatározó területei:

a) a település belterülete

b) a település külterülete



2.melléklet a 9/2018. (XII.27.) önkormányzati rendelethez**Helyi építészeti értékek – helyi egyedi védelem:**

Cím	hrsz	épület, építmény megnevezése

3. melléklet a 9/2018. (XII.27.) önkormányzati rendelethez**Fásításra, növénytelepítésre javasolt őshonos növények jegyzéke**

(Nemzeti Park adatszolgáltatása alapján)

Lombos fajok

tudományos (latin) elnevezés	magyar elnevezés
Acer campestre	mezei juhar
Acer platanoides	korai juhar
Acer pseudoplatanus	hegyi juhar, jávorfa
Acer tataricum	tatár juhar, feketegyűrű juhar
Alnus glutinosa (allergén)	enyves éger, mézgás éger, berekfa
Alnus incana	hamvas éger
Betula pendula (allergén)	közönséges nyír, bibircses nyír
Betula pubescens	szőrös nyír, pelyhes nyír
Carpinus betulus	közönséges gyertyán
Cerasus avium (Prunus avium)	vadcseresznye, madárcseresznye
Cerasus mahaleb (Prunus mahaleb)	sarjmeggy, török meggy
Fagus sylvatica	közönséges bükk
Fraxinus angustifolia ssp. pannonica	magyar kőris
Fraxinus excelsior	magas kőris
Fraxinus ornus	virágos kőris, mannakőris
Juglans regia	közönséges dió
Malus sylvestris	vadalma
Padus avium	zelnicemeggy, májusfa
Populus alba *	fehér nyár, ezüst nyár
Populus canescens *	szürke nyár
Populus nigra *	fekete nyár, topolyafa, csomoros nyár
Populus tremula	rezgő nyár
Pyrus pyraster	vadkörte, vackor
Quercus cerris	csertölgy, cserfa
Quercus petraea (Q. sessiliflora)	kocsánytalan tölgy
Quercus pubescens	molyhos tölgy
Quercus robur (Q. pedunculata)	kocsányos tölgy, mocsártölgy
Salix alba (allergén)	fehér fűz, ezüst fűz
Salix fragilis	törékeny fűz, csörege fűz
Sorbus aria	lisztes berkenye
Sorbus aucuparia	madárberkenye

Sorbus domestica	házi berkenye, fojtóska
Sorbus torminalis	barkóca berkenye, barkócafa
Tilia cordata (T. parviflora)	kislevelű hárs
Tilia platyphyllos (T. grandifolia)	nagylevelű hárs
Ulmus glabra (U. montana, U. scabra)	hegyi szil
Ulmus laevis	vénic szil, lobogós szil, vénicfa
Ulmus minor (Ulmus campestris)	mezei szil, simalevelű mezei szil

Tűlevelű fajok (fenyők)

tudományos (latin) név	magyar elnevezés
Juniperus communis	közönséges boróka, gyalogfenyő

Lombos cserjék

tudományos (latin) név	magyar elnevezés
Colutea arborescens	pukkanó dudafürt
Cornus mas	húsos som
Cornus sanguinea	veresgyűrű som
Crataegus laevigata (C. oxyacantha)	kétbibés galagonya
Crataegus monogyna	egybibés galagonya
Euonymus europaeus	csíkos kecskerágó
Euonymus verrucosus	bibirces kecskerágó
Frangula alnus (Rhamnus frangula)	kutyabenge
Hippophae rhamnoides	homoktövis
Lonicera xylosteum	ükörke lonc, ükörke
Prunus spinosa	kökény
Rhamnus catharticus	varjútövis (benge)
Ribes uva-crispa	-
Rosa canina	gyepűrózsa
Salix caprea	kecskefűz
Salix cinerea	rekettyefűz, hamvas fűz
Salix purpurea	csigolyafűz
Salix viminalis	kosárkötő fűz
Sambucus nigra	fekete bodza
Sambucus racemosa**	fürtös bodza
Spirea salicifolia	fűzlevelű gyöngyvessző
Staphylea pinnata	mogyorós hólyagfa
Viburnum lantana	ostorménfa
Viburnum opulus	kányabangita

* nem „szöszös”, hím egyedek telepítése javasolt csak

** 500 m felett javasolható a telepítése

Allergén növényfajok telepítése kizárólag külterületen, belterülettől és beépítésre szánt területtől nagy távolságra javasolható.

4. melléklet a 9/2018. (XII.27.) önkormányzati rendelethez
A Településképi véleményezés – KÉRELEM

KISSZIGET KÖZSÉG POLGÁRMESTERE
KISSZIGET

K É R E L E M

1. Az építtető neve, lakcíme:

(továbbá meg lehet adni elektronikus levélcímét, telefax számot és telefonos elérhetőséget)

.....

2. A kérelemmel érintett ingatlan címe, helyrajzi száma:

KISSZIGET.....

..

3. A tervezett építmények száma és rendeltetése:

.....

4. Az ingatlan adatai:

A telek területe:

A telek HÉSz szerinti építési övezeti besorolása:

5. Az épület bruttó beépített alapterülete:

.....

.....

7. A kérelem tárgyával összefüggésben korábban keletkezett szakmai vélemények, hatósági döntések (határozatok, végzések) megnevezése, iktatószáma, kelte:

.....

8. A kérelemhez csatolt melléletek:

építészeti-műszaki tervdokumentáció pld

építészeti-műszaki tervdokumentáció digitális adathordozón (cd, dvd) db

egyéb szakhatósági állásfoglalás pld

egyéb okirat

.....

Alulírott építtető kérem, hogy a mellékelt tervdokumentáció szerinti építményről településképi véleményt alkotni szíveskedjenek.

Kelt:, év hó nap

.....

aláírás (kérelmező)

5. melléklet a 9/2018. (XII.27.) önkormányzati rendelethez

A Településképi bejelentés– KÉRELEM

KISSZIGET KÖZSÉG POLGÁRMESTERE

KISSZIGET

K É R E L E M

1. Az építető neve, lakcíme:

(továbbá meg lehet adni elektronikus levélcímet, telefax számot és telefonos elérhetőséget)

.....

2. A kérelemmel érintett ingatlan címe, helyrajzi száma:

KISSZIGET.....

3. A tervezett építmények száma és rendeltetése:

.....

4. Az ingatlan adatai:

A telek HÉSz szerinti építési övezeti besorolása:

.....

6. A kérelem tárgyával összefüggésben korábban keletkezett szakmai vélemények, hatósági döntések (határozatok, végzések) megnevezése, iktatószáma, kelte:

.....

7. A kérelemhez csatolt melléletek:

építészeti-műszaki tervdokumentáció pld

építészeti-műszaki tervdokumentáció digitális adathordozón (cd, dvd) db

egyéb szakhatósági állásfoglalás pld

egyéb okirat.....

Alulírott építető kérem, hogy a mellékelt tervdokumentáció szerinti tevékenység településképi bejelentését tudomásul venni szíveskedjenek.

Kelt:, év hó nap

.....


aláírás (kérelmező)

FÜGGELÉK:

1. függelék a 9/2018. (XII.27.) önkormányzati rendelethez

Növénytiltó lista

magyar név	tudományos név
aligátorfu (papagáj fű, papagáj levél)	<i>Alternanthera philoxeroides</i>
karolinai tündérhinár	<i>Cabomba caroliniana</i>
közönséges vízijácint	<i>Eichhornia crassipes</i>
cingár (aprólevelű) átokhinár	<i>Elodea nuttallii</i>
hévízi gázló	<i>Hydrocotyle ranunculoides</i>
nagy fodros-átokhinár	<i>Lagarosiphon major</i>
nagy virágú tóalma	<i>Ludwigia grandiflora</i>
sárga tóalma	<i>Ludwigia peploides</i>
strucctoll-süllőhinár	<i>Myriophyllum aquaticum</i>
felemáslevelű süllőhinár	<i>Myriophyllum heterophyllum</i>
közönséges selyemkóró	<i>Asclepias syriaca</i>
chilei óriáslapu (óriásrebarbara)	<i>Gunnera tinctoria</i>
kaukázusi medvetalp	<i>Heracleum mantegazzianum</i>
perzsa medvetalp	<i>Heracleum persicum</i>
Szosznovszkij -medvetalp	<i>Heracleum sosnowskyi</i>
bíbor nebáncsvirág	<i>Impatiens glandulifera</i>
sárga lápbuzogány	<i>Lysichiton americanus</i>
japán gázlófű	<i>Microstegium vimineum</i>
keserű hamisüröm	<i>Parthenium hysterophorus</i>
rózsás tollborzfü	<i>Pennisetum setaceum</i>
ördögfarok-keserűfű	<i>Persicaria perfoliata (Polygonum perfoliatum)</i>
japán nyílgyökér (kudzu)	<i>Pueraria montana var. lobata (Pueraria lobata)</i>
borfa, tengerparti seprűcserje	<i>Baccharis halimifolia</i>



J E L E N L É T I Í V

Kissziget Község Önkormányzata Képviselőtestületének

2018. 12. hó 19. napján 10³⁰ órakor

tartott nyilvános ülésére

N é v

A l á í r á s :

Fehér Gyuláné polgármester

.....*Fehér Gyuláné*.....

Kovács Attila József alpolgármester

.....*Kovács Attila*.....

Farkas József képviselő

.....

Czupi József képviselő

.....*Czupi József*.....

Böröcz Roland képviselő

.....*Böröcz Roland*.....

Kovácsné Horváth Anikó jegyző

.....*Kovácsné Horváth Anikó*.....

Jegyző megbízásából

..... jegyzőkönyvvezető

.....

M e g h í v o t t a k :

.....

.....


.....

.....

.....

.....

A nyilvános ülésen részt vett fő érdeklődő állampolgár .



Kissziget Község
Polgármestere

MEGHÍVÓ

.....
.....
**Kissziget Községi Önkormányzat Képviselő-testülete a következő nyilvános ülést
2018. december 19-én (szerda) 10,30 órakor tartja, melyre ezúttal tisztelettel meghívom.**

Az ülés helye: Önkormányzati Hivatal
K i s s z i g e t


N a p i r e n d :

1. Lovászi Intézményirányító Társulás Társulási Megállapodásának módosítása
Előadó: Kovácsné Horváth Anikó jegyző
2. Helyi Esélyegyenlőségi Program elfogadása
Előadó: Kovácsné Horváth Anikó jegyző
3. Települési Arculati Kézikönyv elfogadása
Előadó: Fehér Gyuláné polgármester

Kissziget, 2018. december 15.

Tisztelettel:





ELŐTERJESZTÉS

Tárgy: Lovászi Intézményirányító Társulás Társulási Megállapodás módosítása

Előterjesztő: Kovácsné Horváth Anikó jegyző

Tisztelt Képviselő-testület!

Csömödér Község Önkormányzata Képviselő-testülete egyértelmű és visszavonhatatlan szándékát fejezte ki, hogy 2019. január 1. napjától a nappali ellátás feladatait a Lovászi Gondozási Központon keresztül kívánja biztosítani.

A feladatellátási hely bővítéséhez szükséges a társult önkormányzatok elfogadó határozata, mely szerint a Társulási megállapodás 13. pontjának I. bekezdése is módosításra kerül az ellátási terület vonatkozásában az alábbiak szerint:

„ Csömödér község közigazgatási területére kiterjedően:

szociális konyhát, házi segítségnyújtást és nappali ellátást biztosít. „

Kérem az előterjesztés soron kívüli megvitatását és elfogadását.

Határozati javaslat:

.....Község Önkormányzata Képviselő-testülete elfogadja a Lovászi Intézményirányító Társulás 2-2018 M. okirat számú Társulási Megállapodás módosító iratát és a módosítás során létrejött egységes szerkezetű Társulási Megállapodást 2019. január 1. napi hatállyal.


Határidő: 2018. december 20.

Felelős: polgármester, jegyző

Csömödér, 2018. december 10.


Kovácsné Horváth Anikó
jegyző





ELŐTERJESZTÉS
Kissziget Község Önkormányzata Képviselő-testületének
2018. december 19-én tartandó ülésére

Tárgy: Az önkormányzat Helyi Esélyegyenlőségi Programja 2018-2023.
Előterjesztő: Kovácsné Horváth Anikó jegyző

Tisztelt Képviselő-testület!

Az Országgyűlés – figyelemmel az Alaptörvényre, Magyarország nemzetközi kötelezettségeire, valamint az európai közösségi jog vívmányaira – megalkotta az egyenlő bánásmódról és az esélyegyenlőség előmozdításáról szóló 2003. évi CXXV. törvényt (továbbiakban: Ebktv.).

Ezen jogszabály szerint a települési önkormányzatoknak ötévente öt évre szóló helyi esélyegyenlőségi programot kell elfogadni. Az esélyegyenlőségi program célja, hogy az élet valamennyi területén megelőzze a hátrányos megkülönböztetést és elősegítse az egyes társadalmi csoportok tagjainak esélyegyenlőségét.

A helyi esélyegyenlőségi programban helyzetelemzést kell készíteni a hátrányos helyzetű társadalmi csoportok - különös tekintettel a nők, a mélyszegénységben élők, romák, a fogyatékkal élő személyek, valamint a gyermekek és idősek csoportjára - oktatási, lakhatási, foglalkoztatási, egészségügyi és szociális helyzetéről, illetve a helyzetelemzésen alapuló intézkedési tervben meg kell határozni a helyzetelemzés során feltárt problémák komplex kezelése érdekében szükséges intézkedéseket. A helyzetelemzés és az intézkedési terv elfogadása során figyelembe kell venni a települési kisebbségi önkormányzatok véleményét. A helyi esélyegyenlőségi programot a társadalmi felzárkózásért felelős miniszter által meghatározott részletes szabályok alapján kell elkészíteni. A programalkotás során gondoskodni kell a helyi esélyegyenlőségi program és a települési önkormányzat által készítendő egyéb fejlesztési tervek, koncepciók, továbbá a közoktatási esélyegyenlőségi terv és az integrált településfejlesztési stratégia antiszegregációs célkitűzéseinek összhangjáról.

A helyi esélyegyenlőségi program elkészítése során kiemelt figyelmet kell fordítani


a) az egyenlő bánásmód, az esélyegyenlőség és a társadalmi felzárkózás követelményének érvényesülését segítő intézkedésekre.

b) az oktatás és a képzés területén a jogellenes elkülönítés megelőzésére, illetve az azzal szembeni fellépésre, továbbá az egyenlő esélyű hozzáférés biztosításához szükséges intézkedésekre.

c) a közszolgáltatásokhoz, valamint az egészségügyi szolgáltatásokhoz való egyenlő esélyű hozzáférés biztosításához szükséges intézkedésekre.

d) olyan intézkedésekre, amelyek csökkentik a hátrányos helyzetűek munkaerő-piaci hátrányait, illetve javítják foglalkoztatási esélyeiket.

A helyi esélyegyenlőségi program időarányos megvalósulását két évente át kell tekinteni, az áttekintés alapján szükség esetén a helyi esélyegyenlőségi programot felül kell vizsgálni, illetve a helyzetelemzést és az intézkedési tervet az új helyzetnek megfelelően kell módosítani.



A települési önkormányzat az államháztartás alrendszeréből, az európai uniós forrásokból, illetve a nemzetközi megállapodás alapján finanszírozott egyéb programokból származó, egyedi döntés alapján nyújtott, pályázati úton odaitélt támogatásban csak akkor részesülhet, ha az a törvény rendelkezéseinek megfelelő, hatályos helyi esélyegyenlőségi programmal rendelkezik.

Az önkormányzat 2013. évben elfogadta öt évre szóló Helyi Esélyegyenlőségi Programját, majd 2015-ben elvégezte annak felülvizsgálatát.

A jogszabályi rendelkezéseket figyelembe véve ez évben szükséges az új program megalkotása.

Kérem a Tisztelt Képviselő-testületet, hogy fentieket figyelembe véve az elkészült programot megvitatni, majd elfogadni szíveskedjenek.


Határozati javaslat:

Kissziget Község Önkormányzatának Képviselőtestülete
az önkormányzat 2018-2023. évekre vonatkozó Helyi Esélyegyenlőségi
Programját az előterjesztésben foglaltak szerint elfogadja.


Határidő: 2018. december 31., folyamatos

Felelős: Fehér Gyuláné polgármester

Csömödér, 2018. december 10.


Kovácsné Horváth Anikó
jegyző





**Helyi
Esélyegyenlőségi
Program**

KISSZIGET Község Önkormányzata

2018-2023. év



Tartalom

Helyi Esélyegyenlőségi Program (HEP).....	3
Bevezetés	3
A település bemutatása.....	3
Értékeink, küldetésünk.....	7
Célok.....	7
A Helyi Esélyegyenlőségi Program Helyzetelemzése (HEP HE).....	9
1. Jogszabályi háttér bemutatása	9
2. Stratégiai környezet bemutatása	10
3. A mélyszegénységben élők és a romák helyzete, esélyegyenlősége.....	12
4. A gyermekek helyzete, esélyegyenlősége, gyermekszegénység	30
5. A nők helyzete, esélyegyenlősége.....	40
6. Az idősek helyzete, esélyegyenlősége	45
7. A fogyatékkal élők helyzete, esélyegyenlősége	49
8. Helyi partnerség, lakossági önszerveződések, civil szervezetek és for-profit szereplők társadalmi felelősségvállalása	52
9. A helyi esélyegyenlőségi program nyilvánossága.....	53
A Helyi Esélyegyenlőségi Program Intézkedési Terve (HEP IT).....	54
1. A HEP IT részletei.....	54
A helyzetelemzés megállapításainak összegzése	54
A beavatkozások megvalósítói	55
Jövőképünk.....	54
Az intézkedési területek részletes kifejtése.....	55
2. Összegző táblázat - A Helyi Esélyegyenlőségi Program Intézkedési Terve (HEP IT).....	61
3. Megvalósítás	64
A megvalósítás előkészítése	64
A megvalósítás folyamata.....	64
Monitoring és visszacsatolás.....	66
Nyilvánosság	66
Érvényesülés, módosítás.....	67
4. Elfogadás módja és dátuma	68

Bevezetés

Összhangban az Egyenlő Bánásmódról és az Esélyegyenlőség Előmozdításáról szóló 2003. évi CXXV. törvény, a helyi esélyegyenlőségi programok elkészítésének szabályairól és az esélyegyenlőségi mentorokról szóló 321/2011. (XII. 27.) Korm. rendelet és a helyi esélyegyenlőségi program elkészítésének részletes szabályairól szóló 2/2012. (VI. 5.) EMMI rendelet rendelkezéseivel, **Kissziget** Község Önkormányzata Esélyegyenlőségi Programban rögzíti az esélyegyenlőség érdekében szükséges feladatokat.

Az önkormányzat vállalja, hogy az elkészült és elfogadott Esélyegyenlőségi Programmal összehangolja a település más dokumentumait, valamint az önkormányzat fenntartásában lévő intézmények működtetését. Vállalja továbbá, hogy az Esélyegyenlőségi Program elkészítése során bevonja partneri kapcsolatrendszerét, különös tekintettel a köznevelés állami és nem állami intézményfenntartóira.

Jelen helyzetelemzés az Esélyegyenlőségi Program megalapozását szolgálja.

A település bemutatása

A Lentitől Csömödéren át vezető út kapcsolja a forgalomba a várostól kb. 13 kilométerre lévő községet.

A település Göcsej területén, a Dél- Göcsej dombság erdős vidékén található. A dombság felszine változatos, völgyekkel szabdalt.

A Lenti kistérség keleti részén, a magyar – szlovén határhoz közel fekszik. A megyeszékhely, Zalaegerszeg a falutól északkeletre található. Kisszigettől délre halad a MÁV Zalaegerszeg – Rédics közlekedési vasútvonala. Legközelebbi vasútállomás Csömödéren és Ortaházán található, az előbbi 3 km- re, az utóbbi kb. 5 km távolságra van a községtől. A tömegközlekedés szempontjából az autóbussznak nagyobb jelentősége van, hisz a községen keresztülhalad a menetrendszerinti járat Nova, illetve Lenti irányába - igaz, a járatsűrűség egyre csökken.

A község lakosság száma 200 fő körül mozog már évek óta, az összetételét tekintve pedig nagy számban vannak az egyedül élő idősök. A községben több ingatlan is külföldi tulajdonban van.

A Csömödér székhellyel működő közös önkormányzati hivatalhoz tartozik közigazgatásilag.

A településen posta nincs, a kereskedelmi egységet az italbolt testesíti meg.

A faluban kiépített ivóvíz, szennyvíz, gáz és kábeltelevíziós rendszer van.

A lakónépesség száma nagymértékben nem változik. Ez többek közt annak is köszönhető, hogy a meghalt időskorú emberek régi, leromlott állapotú, felújításra szoruló, olcsón értékesíthető otthonaiba egyre több mélyszegénységben élő ember költözik a könnyebb megélhetés reményében.

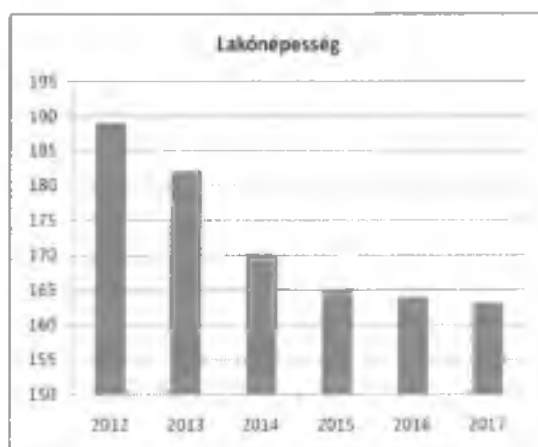
A térség természeti adottságaiból adódóan jellemző gazdálkodási tevékenység a szántóföldi növénytermesztés, a kertgazdálkodás.

Ipari tevékenység a településen nincs.

1. számú táblázat - Lakónépesség száma az év végén

Év	Fő (TS 0101)	Változás
2012	189	bázis év
2013	182	96,3%
2014	170	93,4%
2015	165	97,1%
2016	164	99,4%
2017	163	99,4%

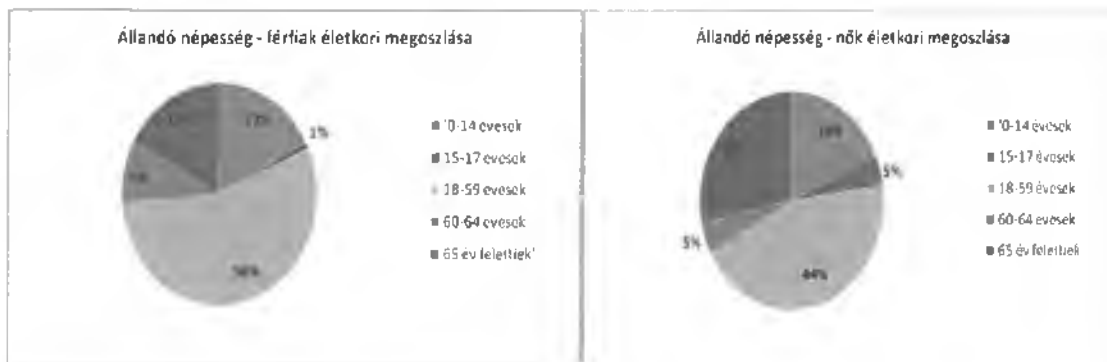
Forrás: TeIR, KSH-TSTAR



2.1. számú táblázat - Állandó népesség összetétele nemek és korcsoportok szerint (a 2016-os év adatai)

Korcsoport	Fő			Az állandó népességből a megfelelő korcsoportú nők és férfiak aránya (%)	
	Férfiak	Nők	Összesen (TS 0301)	Férfiak (TS 0303)	Nők (TS 0304)
Állandó népesség száma (férfiak TS 0300, nők TS 0302)	99	88	187	52,94%	47,06%
0-2 évesek (összes száma TS 0305, aránya TS 0316)	6	3	187		
0-14 éves (férfiak TS 0306, nők TS 0307)	17	16	33	9,09%	8,56%
15-17 éves (férfiak TS 0308, nők TS 0309)	1	4	5	0,53%	2,14%
18-59 éves (férfiak TS 0310, nők TS 0311)	55	39	94	29,41%	20,86%
60-64 éves (férfiak TS 0312, nők TS 0313)	9	4	13	4,81%	2,14%
65 év feletti (férfiak TS 0314, nők TS 0315)	17	25	42	9,09%	13,37%

Forrás: TeIR, KSH-TSTAR



2.2. számú táblázat - 15-17 éves gyermekek száma

Korcsoport	Fő		Változás
	2001	2011	Fő
15 éves gyermekek száma	30	35	35
16 éves gyermekek száma (TS 0501)	4	3	-1
17 éves gyermekek száma (TS 0502)	1	1	0
Összesen	5	39	34

Forrás: TEIR - KSH, Népszámlálási adatok

3. számú táblázat - Öregedési index

Év	65 év feletti állandó lakosok száma (fő) (TS 0328)	0-14 éves korú állandó lakosok száma (fő) (TS 0327)	Öregedési index (%) (TS 0401)
2012	46	29	158,62%
2013	48	29	165,52%
2014	46	30	153,33%
2015	47	32	146,88%
2016	42	33	127,27%
2017	42	31	135,48%


Forrás: TeIR, KSH-TSTAR

4. számú táblázat - Belföldi vándorlások

Év	Állandó jellegű odavándorlás (TS 0601)	Elvándorlás (TS 0600)	Egyenleg	Állandó oda-, és elvándorlások különbségének 1000 állandó lakosra vetített száma (TS 0602)
2012	2	8	-6	-30
2013	6	13	-7	-35,2
2014	11	17	-6	-31,25
2015	6	10	-4	-20,94
2016	3	5	-2	-10,7

2017	1	3	-2
------	---	---	----

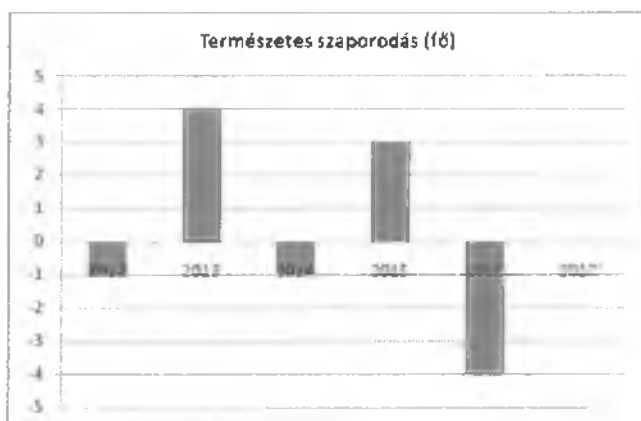
Forrás: TeIR, KSH-TSTAR



5. számú táblázat - Természetes szaporodás

Év	Élveszületések száma (TS 0701)	Halálozások száma (TS 0702)	Természetes szaporodás (fő) (TS 0703)
2012	2	3	-1
2013	5	1	4
2014	1	2	-1
2015	3	0	3
2016	2	6	-4
2017	1	1	0

Forrás: TeIR, KSH-TSTAR



Értékeink, küldetésünk

Az esélyegyenlőség minden ember számára fontos érték. Megléte segíti, hogy mindenkinek esélye legyen jó minőségű szolgáltatásokra, az esélyegyenlőtlenséggel küzdő emberek előnyben részesítését az élet minden területén, függetlenül attól, hogy nő vagy férfi, egészséges vagy fogyatékkal él, milyen a származása vagy az anyagi helyzete.

A település önkormányzata folyamatosan érvényesíti az esélyegyenlőségi szempontokat a település működését, fejlesztését meghatározó alapvető dokumentumaiban. Az esélyegyenlőség megvalósítását horizontális elvnek tekinti, amely áthatja valamennyi önkormányzati tevékenységet: a köz- és önként vállalt feladatok ellátását a helyi szintű közpolitika alakítása során.

Az önkormányzat az esélyegyenlőségi politikáját munkáltatói szerepkörben, közvetlen szolgáltatásai során és intézményfenntartói szerepkörben érvényesíti. Az esélyegyenlőséggel kapcsolatos tevékenysége folyamán mindent megtesz annak érdekében, hogy az egyes projektek kidolgozásában az érdekelt civil szerveződések is aktív szerepet játsszanak, elősegítve ezzel a település lakosságának ilyen irányú szemléletváltását is. Ennek eszközei szabályozás, támogatás és a jó gyakorlatok bevezetése, bemutatása.

Célok

A Helyi Esélyegyenlőségi Program átfogó célja:

Kissziget település önkormányzata az Esélyegyenlőségi Program elfogadásával érvényesíteni kívánja:

- az egyenlő bánásmód, és az esélyegyenlőség biztosításának követelményét.
- a közszolgáltatásokhoz történő egyenlő hozzáférés elvét,
- a diszkriminációmentességet,
- szegregációmentességet,
- a foglalkoztatás, a szociális biztonság, az egészségügy, az oktatás és a lakhatás területén a helyzetelemzés során feltárt problémák komplex kezelése érdekében szükséges intézkedéseket. A köznevelési intézményeket – az óvoda kivételével – érintő intézkedések érdekében együttműködik az intézményfenntartó központ területi szerveivel (tankerülettel).

A HEP helyzetelemző részének célja

Elsődleges célunk számba venni a 321/2011. (XII. 27.) Korm. rendelet 1. § (2) bekezdésében nevesített, esélyegyenlőségi szempontból fókuszban lévő célcsoportokba tartozók számát és arányát, valamint helyzetét a településen.

E mellett célunk a célcsoportba tartozókra vonatkozóan áttekinteni a szolgáltatásokhoz történő hozzáférésük alakulását, valamint feltárni az ezeken a területeken jelentkező problémákat.

További célunk meghatározni az e csoportok esélyegyenlőségét elősegítő feladatokat és azokat a területeket, melyek fejlesztésre szorulnak az egyenlő bánásmód érdekében.

A célok megvalósításának lépéseit, azok forrásigényét és végrehajtásuk tervezett ütemezését a HEP IT tartalmazza.

A HEP IT célja

Célunk a helyzetelemzésre építve olyan beavatkozások részletes tervezése, amelyek konkrét elmozdulásokat eredményeznek az esélyegyenlőségi célcsoportokhoz tartozók helyzetének javítása szempontjából.

További célunk meghatározni a beavatkozásokhoz kapcsolódó kommunikációt.

Szintén célként határozzuk meg annak az együttműködési rendszernek a felállítását, amely a programalkotás és végrehajtás során biztosítja majd a megvalósítás, nyomon követés, ellenőrzés-értékelés, kiigazítás támogató strukturális rendszerét, vagyis a HEP fórumot és a hozzá kapcsolódó tematikus munkacsoportokat.

A Helyi Esélyegyenlőségi Program Helyzetelemzése (HEP HE)

1. Jogszabályi háttér bemutatása

1.1 A program készítését előíró jogszabályi környezet rövid bemutatása

A helyi esélyegyenlőségi program elkészítését az egyenlő bánásmódról és az esélyegyenlőség előmozdításáról szóló 2003. évi CXXV. törvény (továbbiakban: Ebktv.) előírásai alapján végeztük. A program elkészítésére vonatkozó részletszabályokat a törvény végrehajtási rendeletei, a helyi esélyegyenlőségi programok elkészítésének szabályairól és az esélyegyenlőségi mentorokról” szóló 321/2011. (XII.27.) Korm. rendelet „2. A helyi esélyegyenlőségi program elkészítésének szempontjai” fejezete és a helyi esélyegyenlőségi program elkészítésének részletes szabályairól szóló 2/2012 (VI.5.) EMMI rendelet alapján alkalmaztuk, különös figyelmet fordítva a Magyarország helyi önkormányzatairól szóló 2011. évi CLXXXIX. törvény (továbbiakban: Möt.), a szociális igazgatásról és szociális ellátásokról szóló 1993. évi III. törvény (továbbiakban: Szt.), a foglalkoztatás elősegítéséről és a munkanélküliek ellátásáról szóló 1991. évi IV. törvény (továbbiakban: Ft.), a nemzetiségek jogairól szóló 2011. évi CLXXIX. törvény (továbbiakban: nemzetiségi törvény), az egészségügyről szóló 1997. évi CLIV. törvény (továbbiakban: Eütv.), a gyermekek védelméről és a gyámügyi igazgatásról szóló 1997. évi XXXI. törvény (továbbiakban: Gyt.), a nemzeti köznevelésről szóló 2011. évi CXCV. törvény (továbbiakban: Nktv.) előírásaira.

1.2 Az esélyegyenlőségi célcsoportokat érintő helyi szabályozás rövid bemutatása.

A szegénység elmélyülése miatt az ellátó rendszerek egyre több követelménynek kell megfelelnie a különböző élethelyzetekből, a lakhatásból, a betegségből, a fogyatékból eredő szükségletek, eltartott gyermekek gondozásához kapcsolódó költségek emelkedése miatt, ezért a helyi szabályokat és ezek hatásait folyamatosan vizsgáljuk.

A rendeletet az eredményesség és hatékonyság érdekében, a felmerülő igények alapján indokolt esetben felülvizsgáljuk.

2015-ben a képviselő-testület elfogadta a szociális gondoskodásról szóló önkormányzati (a megváltozott jogi környezetet figyelembe vevő) rendeletét. A törvényi előírásokon túl a rendelet célja, hogy településünkön olyan támogatási rendszer működjön, amely az állampolgárok számára a prevenció, a hátrányos helyzetből adódó hatások enyhítésére szolgál. A szociális ellátások, szolgáltatások középpontjában a család áll.

A rendeletet az eredményesség és hatékonyság érdekében, a felmerülő igények alapján indokolt esetben felülvizsgáljuk.

A kötelezően nyújtandó ellátásokat 2015. március 1-jétől a járási hivatalok állapítják meg. Ezek az ellátások a következők:

- aktív korúak ellátása
- időskorúak járadéka
- ápolási díj
- közgyógyellátás egészségügyi szolgáltatásra való jogosultság

Egyéb támogatás biztosításáról a települési önkormányzatok döntenek. Az önkormányzatok által nyújtható támogatás neve egységesen települési támogatás lett, amelynek feltételeit, típusait az önkormányzat helyi rendeletében szabályozta.

Fontos megemlíteni azokat a koncepciókat, programokat és terveket, melyek jóllehet egy-egy szektor konkrét célkitűzéseit és terveit határozzák meg, mégis szervesen és elválaszthatatlanul kapcsolódnak az esélyegyenlőség kérdésköréhez. A teljesség igénye nélkül:

- a település éves költségvetése
- településszerkezeti terv
- szociális, gyermekvédelmi feladatok ellátására vonatkozó megállapodások
- köznevelési feladatok ellátására vonatkozó megállapodás
- az önkormányzat vagyongazdálkodási terve.

Az esélyegyenlőség eszméjének egyre mélyebb és szélesebb körű társadalmi tudatosulása következtében a helyi önkormányzat a következőkben felvázolt települési esélyegyenlőségi programot alkotja meg.

2. Stratégiai környezet bemutatása

2.1 Kapcsolódás helyi stratégiai és települési önkormányzati dokumentumokkal, koncepciókkal, programokkal

Az önkormányzat érvényben lévő gazdasági programjának célja, hogy megfogalmazza a község hosszú távú jövőképét és ahhoz igazítsa 4 év időtartamra fejlesztési céljait.

A település hosszú távú jövőképe a nyitottság és dinamizmus: az értékörzés, a gondoskodás, egyenlő esélyek biztosítása.

A közfeladatot ellátó intézmények felújításának tervezése során a képviselő-testület a mozgáskorlátozottak, idősek és kisgyerekesek érdekeit figyelembe veszi, továbbá kiemelt horizontális szempont az akadálymentesség. Az egyes programok, koncepciók a település saját területére vonatkozólag határozzák meg az esélyegyenlőséget.

Az önkormányzat rövidtávú célkitűzéseit költségvetési rendeletében határozza meg.

2.2 A helyi esélyegyenlőségi program térségi, társulási kapcsolódásainak bemutatása

A Möt.v. értelmében a helyi önkormányzatok képviselő-testületei megállapodhatnak abban, hogy egy vagy több önkormányzati feladat- és hatáskör, valamint a polgármester és a jegyző államigazgatási feladat- és hatáskörének hatékonyabb, célszerűbb ellátására jogi személyiségű társulást hoznak létre.

Az önkormányzata tagja a Lenti Kistérség Többcélú Társulásának, a társulás rendelkezik helyi esélyegyenlőségi tervvel, melyben a településre meghatározott irányelveket, célkitűzéseket figyelembe vételre kerültek. Önkormányzatunknak együttműködési megállapodása van a Csömödéri Roma Nemzetiségi Önkormányzattal. Az együttműködés célja a község cigányságának szociális, kulturális stb. érdekképviselése. A Csömödéri Roma Nemzetiségi Önkormányzat állandó kapcsolatot tart a helyi képviselő testülettel, emellett a nemzetiségi önkormányzat közös projektek tervezésével, lebonyolításával segíti a cigány hagyományok ápolását, melynek során a lehetőségekhez mérten biztosítva van az etnikai kisebbség anyanyelvének használata, művelődési, kulturális igényeinek kielégítése - a rendelkezésre álló pénzeszközökhöz mérten.

Az önkormányzat feladatai ellátása érdekében társulásokban vesz részt: így szociális feladatokat ellátó társulás, köznevelési, szilárd hulladékgyűjtési feladatok közös ellátása. Az államigazgatási-hatósági feladatok ellátása közös hivatal keretében valósul meg.

2.3 A települési önkormányzat rendelkezésére álló, az esélyegyenlőség szempontjából releváns adatok, kutatások áttekintése, adathiányok kimutatása

A helyzetelemzés alapját szolgáló statisztikai adatokat a TEIR adatbázisból, valamint a helyi nyilvántartásokból gyűjtöttük össze. Felhasználtuk az ágazati beszámolók megállapításait, szakemberek tapasztalatait. Természetesen azoknál az adatoknál, amelyekre nyilvántartás nincs és nem is lehet, ott a 2011. évi népszámlálás adataiból indultunk ki.

Az esélyegyenlőség szempontjából releváns adatokat a 2/2012. (VI. 5.) EMMI rendelet 1. számú melléklete tartalmazza.

A jelen dokumentum elkészítéséhez a következő adathiányok mutathatók ki:

- felnőttoktatással kapcsolatos pontos adatok hiánya.
- nincs arra vonatkozó adat, hogy az idős korú személyeket, nőket, fogyatékkal élőket mely hátrányos megkülönböztetés éri a foglalkoztatás területén,
- nem rendelkezünk pontos adattal a lakosság eladósodottságára vonatkozóan.

3. A mélyszegénységben élők és a romák helyzete, esélyegyenlősége

Napjainkban egyre gyakrabban használt fogalom a mélyszegénység. Nemcsak tudományos fogalom a szociológiában, de a hétköznapi élet jelensége. Azt jelenti, amikor valaki vagy valakik tartósan a létminimum szintje alatt élnek és szinte esélyül sincs arra, hogy ebből önerőből kilépjenek.

A mélyszegénység összetett jelenség, amelynek okai többek között társadalmi és gazdasági hátrányok, iskolai, képzettségbeli és foglalkoztatottságheli deficitekben mutatkoznak meg és súlyos megélhetési zavarokhoz vezetnek. A szegénység kialakulásának okai többek között a rendszerváltást követően a munkahelyek megszűnésére, a munkanélküliségre, a munkaerő-piaci esélyek szűkülésére – nem kis részben az oktatás és képzés hiányosságaira –, a jóléti ellátások által kezelni nem tudott egyéni, családi válsághelyzetekre, a megfelelő ellátásokhoz, szolgáltatásokhoz történő hozzáférés hiányosságaira vezethetők vissza.

A mélyszegénység hatása az alapvető létfeltételekben, a lakhatási, táplálkozási körülményekben, az érintettek egészségi állapotában is jelentkezik. A szegénység szempontjából meghatározó társadalmi jellemző a családok gyermekszáma, illetve a gyermekszegénység (a szegénység fiatal arca: a szegények mintegy 30 %-a 0-17 éves korosztályhoz tartozik), valamint a falusi lakókörnyezet (a szegények több, mint fele községekben él).

Ez az állapot az érintetteket nagyon gyorsan megbélyegzi és a társadalomból való kirekesztettségüket okozza.

A társadalmi leszakadás meghatározó részben tehát a szegénységgel összefüggő körülményekből fakad. A szegregáció mértéke, a társadalmi élet jelentős területeiről való tömeges kizáródás súlyos társadalmi probléma.

A gyakorlatban a mélyszegénység fogalmát azonosítják a cigánysággal. Ez nem más, mint az etnikai és szociális dimenzióm összemosása, és ezzel a társadalmi kirekesztettségéből fakadó összes probléma „cigánykérdésként” való felfogása. Fontos azonban tudomásul venni, hogy a cigányság és a mélyszegénység két olyan halmazt képez, melynek van ugyan közös metszete, ám a kettő nem fedi teljesen egymást. Nem igaz, hogy minden mélyszegénységben élő ember roma. Az viszont kijelenthető, hogy a cigányok élete a mélyszegénységtől függetlenül is sokkal inkább terhelt az őket érintő diszkrimináció rejtett és nyílt dimenzióinak a kíméletlen érvényesülése miatt. (Cserti-Csapó-Orsós 2012)

A statisztikai adatok és a segélyezési tapasztalatok alapján egyik legsúlyosabb gond a szegénységben élők, közöttük a roma népesség helyzetének fokozatos romlása. Ennek következménye a leszakadás, a kiszorulás az életlehetőségekből: mind a tanulás, mind a foglalkoztatás területén. A Nemzeti Társadalmi Felzárkózási Stratégia (2011. év) megállapítása szerint: „Minden harmadik ember (kb. 3 millió) ma Magyarországon a szegénységi küszöb alatt él, közülük 1,2 millióan mélyszegénységben. A szegénységi kockázatok különösen sújtják a gyermekeket és a hátrányos helyzetű térségekben élőket. A romák nagy többsége, mintegy 5-600 ezren (összlétszámuk a becslések alapján kb. 750 ezer) ehhez az utóbbi csoporthoz tartozik. Ezért Magyarországon a romák felzárkóztatását megcélzó politikát nem lehet elválasztani a szegénység elleni általános küzdelemtől, a társadalmi és a gazdasági versenyképesség javításától.”

A romák esetében jellemző az, hogy még a halmozottan hátrányos helyzetű csoportokon belül is legkedvezőtlenebb helyzetben lévőkhez tartoznak.

A településen roma nemzetiségi önkormányzat nem működik. A hátrányos helyzetűek, az inaktív munkaerő-piacra történő visszakerülése érdekében az önkormányzat közfoglalkoztatással igyekszik segíteni a munkavégzéshez kapcsolt, munkajövedelemmel járó foglalkoztatást. Az egyenlőtlenség meglétét bizonyító esetről nincs tudomása a helyhatóságnak, ha mégis érzékelhető a mindennapok során, az a társadalomban meglévő előítéletek alapján értelmezhető.

A roma nemzetiségű gyermekek számára a nevelést-oktatást ellátó intézményekben az integrált nevelés, oktatás megoldott.

3.1 Jövedelmi és vagyoni helyzet

A szegénység számos társadalmi tényező által meghatározott, összetett jelenség, okai között szerepelnek társadalmi és kulturális hátrányok, szocializációs hiányosságok, alacsony vagy elavult iskolai végzettség, munkanélküliség, egészségi állapot, a családok gyermekszáma, a gyermekszegénység, de a jövedelmi viszonyok mutatják meg leginkább.

Az alacsony jövedelműek bevételeinek számottevő része származik az állami, önkormányzati pénzbeli juttatások rendszereiből.

Az inaktív emberek között főként alacsony iskolai végzettségűek és a romák fordulnak elő. tapasztalataink szerint a munkaerő-piacra jutás fő akadályai: az alacsony iskolázottság, a tartós munkanélküli létből fakadó motivációs problémák, a társadalmi előítélet jelenléte

Települési tapasztalat, hogy az önkormányzati támogatásból élők száma évek óta változatlan, azoknak, akik a rendszerben „bentragadtak”, nagyon kicsi az esélyük arra, hogy sorsuk változzon. kikerüljenek az elsődleges munkaerő-piacra, s ezáltal jövedelmi és vagyoni helyzetük kedvezőbb irányba változzon.

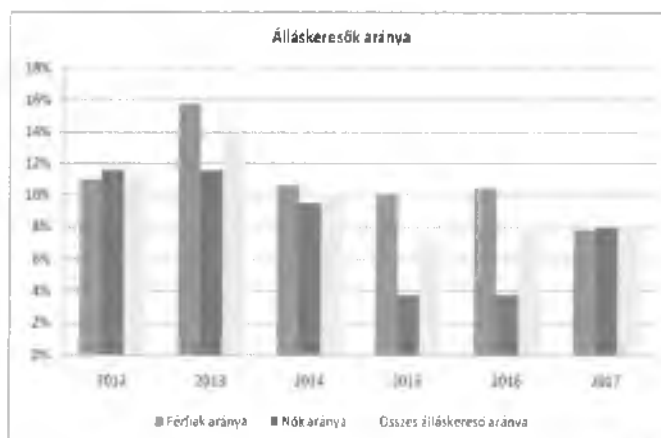
3.2 Foglalkoztatottság, munkaerő-piaci integráció

A rendelkezésünkre álló adatok, valamint a helyi önkormányzat a foglalkoztatás elősegítéséről és a munkanélküliek ellátásáról szóló 1991. évi IV. törvény (továbbiakban: Ft.) és a MötV-ben foglalt feladatai alapján településünkre jellemző foglalkoztatottságot, munkaerő-piaci lehetőségeket kívánjuk elemezni az elmúlt évek változásainak bemutatásával, a különböző korosztályok, illetve nemek szerinti bontásban.

3.2.1. számú táblázat - Munkanélküliségi ráta nemek szerint

Év	15-64 év közötti állandó népesség (fő)			Regisztrált munkanélküliek/nyilvántartott álláskeresők száma (fő)					
	Férfi (TS 0803)	Nő (TS 0804)	Összesen	Férfi (TS 0801)		Nő (TS 0802)		Összesen	
	Fő	Fő	Fő	Fő	%	Fő	%	Fő	%
2012	73	52	125	8	11,0%	6	11,5%	14	11,2%
2013	70	52	122	11	15,7%	6	11,5%	17	13,9%
2014	66	50	116	7	10,6%	4,75	9,5%	12	10,1%
2015	65	47	112	6,5	10,0%	1,75	3,7%	8	7,4%
2016	65	47	112	6,75	10,4%	1,75	3,7%	9	7,6%
2017	64	44	108	5	7,8%	3,5	8,0%	9	7,9%

Forrás: TeIR, Nemzeti Munkaügyi Hivatal



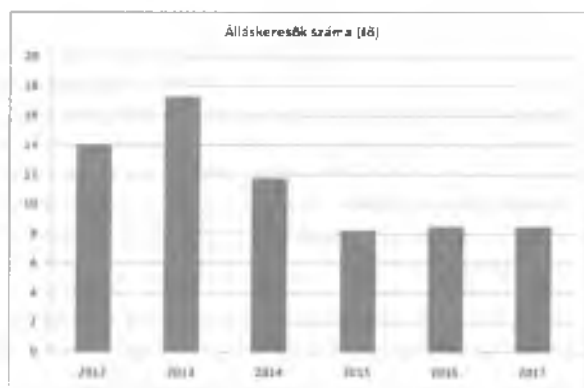
a) foglalkoztatottak, munkanélküliek, tartós munkanélküliek száma, aránya

Foglalkoztatás szempontjából hátrányos helyzetűek közé sorolhatók az idősebb, nyugdíj előtt álló korosztályok, a gyermekvállalást követően a munkaerőpiacra visszatérő nők, valamint a megváltozott munkaképességű és fogyatékos emberek. Alacsony továbbá a 15–24 éves korosztály munkaerő-piaci részvétele is. A fiatalok távolmaradását főként az oktatási, képzési idő meghosszabbodása indokolja, ugyanakkor jelentősen megnőtt az iskola befejezése utáni munkahelykeresés ideje is. A pályakezdő fiatalok elhelyezkedését elsősorban a munkalehetőségek száma, a nem megfelelő szakmaválasztás, a szakmai tapasztalat hiánya és az iskolai végzettség befolyásolja. Az ifjúsági munkanélküliség strukturális munkanélküliség, a munkaerőpiac elvárásai ma már nemcsak a végzettségre és a szakképzettségre, hanem a különböző személyes kompetenciákra, szakmai és gyakorlati tudásra vonatkoznak

3.2.2. számú táblázat - Regisztrált munkanélküliek/nyilvántartott álláskeresők száma korcsoportok szerint

Regisztrált munkanélküliek/nyilvántartott álláskeresők száma összesen	Fő összesen	2012	2013	2014	2015	2016	2017
		14	17	12	8	9	9
20 év alatti (TS 1002)	Fő	0,75	1	1,25	1,25	0,75	0,5
	%	5,4%	5,8%	10,6%	15,2%	8,8%	5,9%
20-24 év (TS 1003)	Fő	1,75	1	0,5	0,25	0,25	0
	%	12,5%	5,8%	4,3%	3,0%	2,9%	0,0%
25-29 év (TS 1004)	Fő	0,75	1,5	0,25	0,25	1,25	0,75
	%	5,4%	8,7%	2,1%	3,0%	14,7%	8,8%
30-34 év (TS 1005)	Fő	1,5	1,75	2,25	1	1,25	0,75
	%	10,7%	10,1%	19,1%	12,1%	14,7%	8,8%
35-39 év (TS 1006)	Fő	0,5	1,25	0	0,75	1	0,5
	%	3,6%	7,2%	0,0%	9,1%	11,8%	5,9%
40-44 év (TS 1007)	Fő	3	2,5	1,25	0,5	0,25	0,5
	%	21,4%	14,5%	10,6%	6,1%	2,9%	5,9%
45-49 év (TS 1008)	Fő	3,5	2,25	1,5	1,25	0,5	0,25
	%	25,0%	13,0%	12,8%	15,2%	5,9%	2,9%
50-54 év (TS 1009)	Fő	2	5,5	2	0,5	1,25	2
	%	14,3%	31,9%	17,0%	6,1%	14,7%	23,5%
55-59 év (TS 1010)	Fő	0,25	0,5	2,75	2,5	2	2,5
	%	1,8%	2,9%	23,4%	30,3%	23,5%	29,4%
59 év feletti (TS 1011)	Fő	0	0	0	0	0	0,75
	%	0,0%	0,0%	0,0%	0,0%	0,0%	8,8%

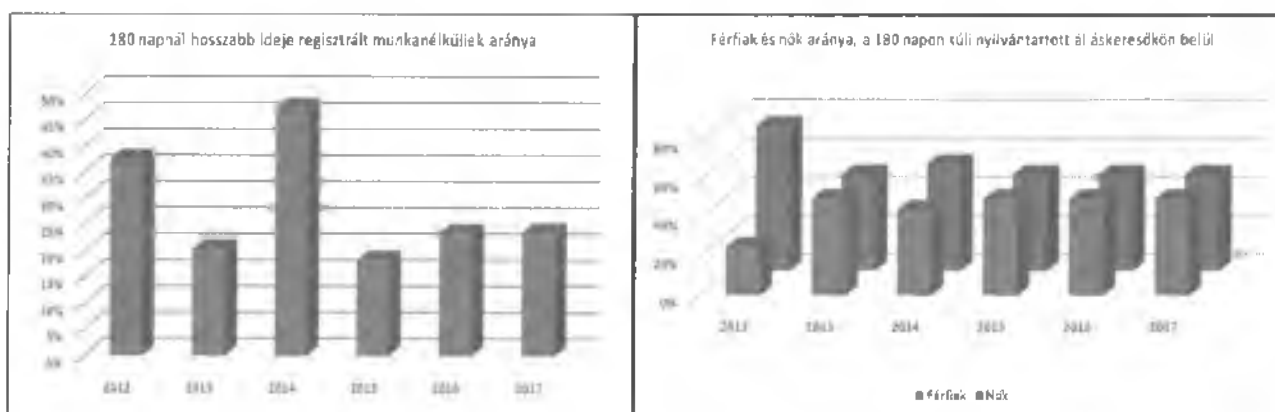
Forrás: TeIR, Nemzeti Munkaügyi Hivatal



3.2.3. számú tábla - A 180 napnál hosszabb ideje regisztrált munkanélküliek/nyilvántartott álláskeresők száma és aránya nemek szerint

Év	180 napnál hosszabb ideje regisztrált munkanélküliek aránya (TS 1501)	180 napon túli nyilvántartott álláskeresők száma nemek szerint			Nők és férfiak aránya, a 180 napon túli nyilvántartott álláskeresőkön belül	
	%	Férfi	Nő	Összesen	Férfiak	Nők
2012	37,5	1	3	4	25,0%	75,0%
2013	20,29	1	1	0	50,0%	50,0%
2014	47,37	4	5	9	44,4%	55,6%
2015	18,18	1	1	2	50,0%	50,0%
2016	23,33	2	2	4	50,0%	50,0%
2017	23,53	2	2	4	50,0%	50,0%

Forrás: TeIR, Nemzeti Munkaügyi Hivatal



b) alacsony iskolai végzettségűek foglalkoztatottsága

Komoly probléma, hogy egy országos adat szerint a 16 év feletti lakosság 51 %-a még mindig digitálisan írástudatlan. Különösen nagy a lemaradás az idősek mellett – a munkanélküliek, a hátrányos helyzetűek, a kistelepüléseken élők és alacsony végzettségűek körében, akiket szinte csak a felnőttképzés keretében lehet megszólítani.


Az önkormányzat a különböző szervezetekkel (pl. munkaügyi szervek, felnőttoktatási intézmények, tanfolyamokat szervezők) együttműködik és segít megkeresni azon alacsony iskolai végzettségű településen élőket, akik a különböző felnőtt képzésekbe beintegrálhatók. A lakosság televízió és szórólapok útján tájékozódhat a településen, illetve a környező városokban induló képzési lehetőségekről.

3.2.5. számú táblázat - Alacsonyan iskolázott népesség

Év	Legalább az általános iskola 8. évfolyamát elvégzett 15 éves és idősebb népesség, a megfelelő korúak százalékában		Iskolai végzettséggel nem rendelkező 15 éves és idősebb népesség, a megfelelő korúak százalékában	
	Férfi (TS 1601)	Nő (TS 1602)	Férfi	Nő
	%	%	%	%
2001	81,7%	63,5%	18,3%	36,5%
2011	84,4%	71,4%	15,6%	28,6%

Forrás: TeIR, KSH Népszámlálás

Iskolai végzettséggel nem rendelkező 15 éves és idősebb népesség, a megfelelő korúak százalékában



3.2.6. számú táblázat - Regisztrált munkanélküliek/nyilvántartott álláskeresők száma iskolai végzettség szerint

Év	Regisztrált munkanélküliek/nyilvántartott álláskeresők száma összesen	Regisztrált munkanélküliek/nyilvántartott álláskeresők megoszlása iskolai végzettség szerint					
		8 általánosnál alacsonyabb végzettség (TS 0901)		Általános iskolai végzettség (TS 0902)		8 általánosnál magasabb iskolai végzettség (TS 0903)	
		Fő	%	Fő	%	Fő	%
2012	14	3,75	26,8%	5,25	37,5%	5	35,7%
2013	17	4,25	25,0%	6,5	38,2%	6,5	38,2%
2014	12	4,25	36,2%	5	42,6%	2,5	21,3%
2015	8	4,75	57,6%	2,25	27,3%	1,25	15,2%
2016	9	3,75	44,1%	3,25	38,2%	1,5	17,6%
2017	9	4	44,1%	1,75	20,6%	3	35,3%

Forrás: TeIR, Nemzeti Munkaügyi Hivatal



3.2.7. számú táblázat - Felnőttoktatásban résztvevők

Év	Általános iskolai felnőttoktatásban tanulóknak száma (TS 3401)	8. évfolyamot eredményesen befejezte a felnőttoktatásban (TS 3301)	
	Fő	Fő	%
2012	0	0	#ZÉRÓOSZTÓ!
2013	0	0	#ZÉRÓOSZTÓ!
2014	0	0	#ZÉRÓOSZTÓ!
2015	0	0	#ZÉRÓOSZTÓ!
2016	0	0	#ZÉRÓOSZTÓ!
2017	0	0	#ZÉRÓOSZTÓ!

Forrás: TeIR, Területi Államháztartási és Közigazgatási Információs Szolgálat (TÁKISZ)

3.2.8. számú táblázat - Felnőttoktatásban résztvevők száma középfokú iskolában

Év	Középfokú felnőttoktatásban résztvevők összesen	Szakiskolai felnőttoktatásban résztvevők száma (TS 3501)		Szakközépiskolai felnőttoktatásban résztvevők száma		Gimnáziumi felnőttoktatásban résztvevők		Középfokú iskolai tanulók száma a felnőttoktatásban (TS 3601)
	Fő	Fő	%	Fő	%	Fő	%	Fő
2012	0	0	#ZÉRÓOSZTÓ!	0	#ZÉRÓOSZTÓ!	0	#ZÉRÓOSZTÓ!	0
2013	0	0	#ZÉRÓOSZTÓ!	0	#ZÉRÓOSZTÓ!	0	#ZÉRÓOSZTÓ!	0
2014	0	0	#ZÉRÓOSZTÓ!	0	#ZÉRÓOSZTÓ!	0	#ZÉRÓOSZTÓ!	0
2015	0	0	#ZÉRÓOSZTÓ!	0	#ZÉRÓOSZTÓ!	0	#ZÉRÓOSZTÓ!	0
2016	0	0	#ZÉRÓOSZTÓ!	0	#ZÉRÓOSZTÓ!	0	#ZÉRÓOSZTÓ!	0
2017	0	0	#ZÉRÓOSZTÓ!	0	#ZÉRÓOSZTÓ!	0	#ZÉRÓOSZTÓ!	0

Forrás: TeIR, Területi Államháztartási és Közigazgatási Információs Szolgálat (TÁKISZ)

c) közfoglalkoztatás

2011. szeptember 1. napján hatályba lépett a közfoglalkoztatásról és a közfoglalkoztatáshoz kapcsolódó, valamint egyéb törvények módosításáról szóló 2011. évi CVI. törvény, amely létrehozta a közfoglalkoztatás új rendszerét. A foglalkoztatás szervezését a polgármester látja el, a közfoglalkoztatottak munkáltatója az önkormányzat. A munkaügyi, bérszámfejtési feladatokat a Csömödéri Közös Önkormányzati Hivatal pénzügyi csoportja biztosítja. A közterületen dolgozók szakmai irányítása helyben, a polgármester hathatós közreműködésével történik. A közfoglalkoztatottak szinte 100%-ban a köztisztasági feladatok ellátásába kerültek bevonásban.

d) a foglalkoztatáshoz való hozzáférés esélyének mobilitási, információs és egyéb tényezői (pl. közlekedés, potenciális munkalehetőségek, tervezett beruházások, lehetséges vállalkozási területek, helyben/térségben működő foglalkoztatási programok stb.)

A községben jelenleg nincs olyan vállalkozás, amely jelentősebb létszámú munkaerőt foglalkoztatna.

A környék nagyobb létszámot foglalkoztató cégei közé sorolható a 2005. évben épült cserépgyártással foglalkozó cég Lenti-Iklódbördőce határán, valamint Nován a bútorgyár, a Lentiben működő egyéb üzemek. A távolsági közlekedést tekintve nem kedvező a helyzet, mivel sem a vasúti, sem pedig az autóbusz közlekedés nem igazodik a munkarendhez, emellett a járatok száma is kevés.

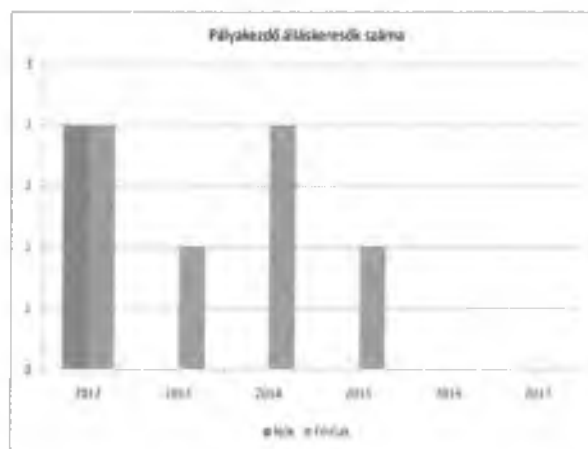
e) fiatalok foglalkoztatását és az oktatásból a munkaerőpiacra való átmenetet megkönnyítő programok a településen; képzéshez, továbbképzéshez való hozzáférésük

A középiskolát befejező fiatalok nagy része a távolabbi nagyvárosokban keres állást, ugyanez jellemző a felsőfokú végzettségűekre is, kevés a munkalehetőség számukra a környéken. A képzéshez, illetve átképzéshez, valamint továbbképzéshez a lehetőség helyben nem adott, a városokban lelhető fel.

3.2.4. számú táblázat - Pályakezdő álláskereső száma és a 18-29 éves népesség száma

Év	18-29 évesek száma			Nyilvántartott pályakezdő álláskereső száma					
	Férfi	Nő	Összesen	Férfi		Nő		Összesen	
	Fő	Fő	Fő	Fő	%	Fő	%	Fő	%
2012	16	14	30	2	12,5%	2	14,3%	4	13,3%
2013	17	13	30	1	5,9%	0	0,0%	1	3,3%
2014	14	14	28	2	14,3%	0	0,0%	2	7,1%
2015	15	15	30	1	6,7%	0	0,0%	1	3,3%
2016	16	13	29	0	0,0%	0	0,0%	0	0,0%
2017	16	10	26	0	0,0%	0	0,0%	0	0,0%

Forrás: TeIR, Nemzeti Munkaügyi Hivatal



f) munkaerő-piaci integrációt segítő szervezetek és szolgáltatások feltérképezése (pl. felnőttképzéshez és egyéb munkaerő-piaci szolgáltatásokhoz való hozzáférés, helyi foglalkoztatási programok)

Az önkormányzat a munkaerő piacon való elhelyezkedést segítő képzéseket, programokat nem indított az elmúlt időszakban, ugyanakkor nyitott és támogató azon szervezetekkel, amelyek helyben képzéseket, továbbképzéseket indítanak. A képző és egyéb szervek részére az oktatásnak helyet adó épület térítésmentes. Az önkormányzat a közfoglalkoztatás keretein belül valósít meg foglalkoztatási programot.

g) mélyszegénységben élők és romák települési önkormányzati saját fenntartású intézményekben történő foglalkoztatása

A mélyszegénységben élők és a romák részére az önkormányzat és a közös fenntartású intézmények a többi munkanélküli számára azonos feltételek mellett biztosítják a munkalehetőséget, a különböző képzéseken való részvételt.

h) hátrányos megkülönböztetés a foglalkoztatás területén

Önkormányzatunk a foglalkoztatás területén az egyenlő bánásmód elvét alkalmazza, nemre, korra, származásra, szociális helyzetre tekintettel. Az álláskeresők nem kerülnek megkülönböztetésre az önkormányzatnál és az intézményeknél.

3.3 Pénzbeli és természetbeni szociális ellátások, aktív korúak ellátása, munkanélküliséghez kapcsolódó támogatások

a) igényelt, illetve megállapított támogatások összege, száma stb.

A szociális igazgatásról és ellátásokról szóló 1993. évi III. törvényt az elmúlt években többször is módosította a törvényalkotó, melynek előírásait a képviselő-testület a szociális ellátásokról szóló, 2015. évben megalkotott önkormányzati rendeletébe építette be.

Az önkormányzati támogatások jelentős mértékben leszűkültek, azzal, hogy a kötelezően nyújtandó ellátásokat 2015. március 1-jétől a járási hivatalok állapítják meg.

Az anyagi nehézségek felerősödésével megfigyelhető az önkormányzati támogatást igénylők számának fokozatos emelkedése annak ellenére, hogy ez csak esetenkénti, s viszonylag kis összegű támogatást jelent.

Szociális rászorultság esetén a jogosult számára a települési önkormányzat képviselő-testülete, átruházott hatáskörben a polgármester az alábbi támogatásokat állapítja meg:

- települési lakhatási támogatás,
- gyógyszertámogatás,
- rendkívüli települési támogatás,
- jövedelempótló rendszeres támogatás

- Karácsonyi támogatás (természetben)

A jegyző rendszeres gyermekvédelmi kedvezményre való jogosultságot állapít meg a jogszabályban előírt feltételek fennállása esetén.

Az önkormányzat polgármestere gondoskodik az elhunyt személy közkölségén történő eltemettetéséről.

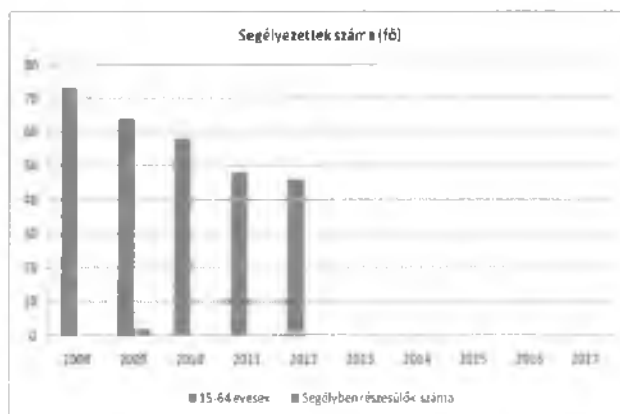
Az aktív korúak ellátását az illetékes járási hivatal folyósítja a rászorulóknak részére, az önkormányzat biztosítja az önkéntes munka végzésének lehetőségét ahhoz, hogy a felülvizsgálatkor az ellátottak a jogszabályban előírt jogviszonnal rendelkezzenek. jogosultságuk - s ezáltal megélhetésük - továbbra is biztosított legyen.

Az önkormányzat a kérelmezők szociális helyzetét figyelembe véve mérlegeli a támogatás természetbeni vagy pénzbeli formában történő nyújtását.

3.3.1. számú táblázat - Álláskeresési segélyben részesülők száma

Év	15-64 év közötti állandó népesség száma (TS 0803 és TS 0804 összesen)	Álláskeresési segélyben részesülők (fő) - (TS 1101)	Álláskeresési segélyben részesülők %
2012	125	0	0,0%
2013	122	0	0,0%
2014	116	0	0,0%
2015	112	0	0,0%
2016	112	0	0,0%
2017	108	0,5	0,5%

Forrás: TeIR, Nemzeti Munkaügyi Hivatal



3.3.2. számú táblázat - Járadékra jogosult regisztrált munkanélküliek/nyilvántartott álláskeresők száma

Év	Regisztrált munkanélküliek /nyil-vántartott álláskeresők száma (TS 1301)	Álláskeresési járadékra jogosultak (TS 1201)	
	Fő	Fő	%
2012	14	1,25	8,9%
2013	17	2,25	13,2%
2014	12	0,25	2,1%
2015	8	0,5	6,1%
2016	9	0,25	2,9%
2017	9	0,5	5,9%

Forrás: TeIR, Nemzeti Munkaügyi Hivatal



3.3.3. számú táblázat - Aktív korúak ellátása - Rendszeres szociális segélyben, egészségkárosodási és gyermekfelügyeleti támogatásban, valamint foglalkoztatást helyettesítő támogatásban részesítettek száma

Év	Rendszeres szociális segélyben részesített regisztrált munkanélküliek száma (negyedévek átlaga) - TS 1401 (2015. február 28-tól az ellátás megszűnt, vagy külön vált EGYT-re és FHT-ra)	Egészségkárosodási és gyermekfelügyeleti támogatásban részesülők átlagos száma 2015. márc. 1-től érvényes módszertan szerint (TS 5401)		Foglalkoztatást helyettesítő támogatásban részesítettek átlagos havi száma (2015. március 01-től az ellátásra való jogosultság megváltozott)	
	Fő	Fő	15-64 évesek %-ában	Fő	Munkanélküliek %-ában
2012	8,5	0	6,80%	4	28,57%
2013	7,25	0	5,94%	3	17,65%
2014	4,25	0	3,66%	4	34,04%

2015	5,75	0	5,13%	2	24,24%
2016	3,25	0	2,90%	0	0,00%
2017	4,5	0	4,17%	1	11,76%

Forrás: TeIR, Nemzeti Munkaügyi Hivatal



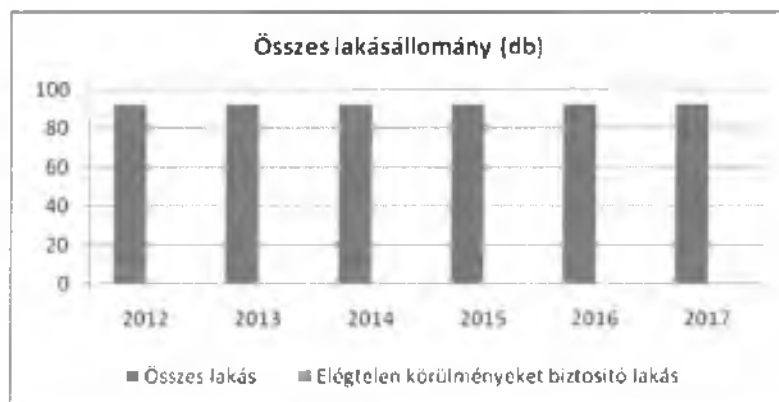
3.4 Lakhatás, lakáshoz jutás, lakhatási szegregáció

E fejezetben a lakhatáshoz kapcsolódó területet elemezzük, kiemelve a bérlakás-állományt, a szociális lakhatást, az egyéb lakáscélra nem használt lakáscélú ingatlanokat, feltárva a településen fellelhető elégtelen lakhatási körülményeket, veszélyeztetett lakhatási helyzeteket és hajléktalanságot, illetve a lakhatást segítő támogatásokat. E mellett részletezzük a lakhatásra vonatkozó egyéb jellemzőket, elsősorban a szolgáltatásokhoz való hozzáférést.

3.4.1. számú táblázat - Lakásállomány

Év	Lakásállomány (db) (TS 4201)	Ebből elégtelen lakhatási körülményeket biztosító lakások száma	Bérlakás állomány (db)	Ebből elégtelen lakhatási körülményeket biztosító lakások száma	Szociális lakásállomány (db)	Ebből elégtelen lakhatási körülményeket biztosító lakások száma	Egyéb lakáscélra használt nem lakáscélú ingatlanok (db)	Ebből elégtelen lakhatási körülményeket biztosító lakások száma
2012	92	0	0	0	0	0	0	0
2013	92	0	0	0	0	0	0	0
2014	92	0	0	0	0	0	0	0
2015	92	0	0	0	0	0	0	0
2016	92	0	0	0	0	0	0	0
2017	92	0	0	0	0	0	0	0

Forrás: TeIR, KSH Tstar, önkormányzati adatok



a) bérlakás-állomány

A községben ilyen jellegű lakás nincs.

b) szociális lakhatás

Az önkormányzat nem rendelkezett ilyen ingatlannal, így bérbeadást nem eszközölt.

c) egyéb lakáscélra használt nem lakáscélú ingatlanok

Településünkön egyéb lakáscélra használt nem lakáscélú ingatlanok nincsenek, önkényes lakásfoglalásra nem került sor.

d) elégtelen lakhatási körülmények, veszélyeztetett lakhatási helyzetek, hajléktalanság

Településünkön nincs elégtelen lakhatási körülmény, veszélyeztetett lakhatási helyzet.

e) lakhatást segítő támogatások

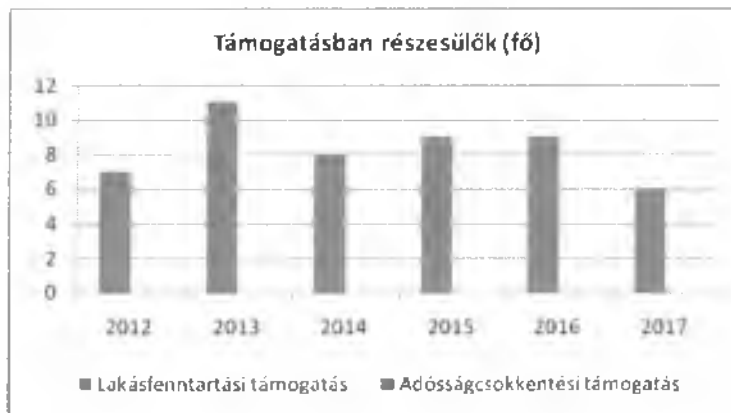
Az önkormányzat lakásfelújítás, lakásvásárlás valamint lakás építésére pénzügyi támogatást szabályozó rendelettel nem rendelkezik.

A lakhatást segítő támogatások közé sorolható a települési lakhatási támogatás, aminek feltételeit a helyi szociális rendelet szabályozza.

3.4.2. számú táblázat - Lakásfenntartási és adósságcsökkentési támogatásban részesülők száma

Év	Lakásfenntartási támogatásban részesített személyek száma (TS 6001)	Adósságcsökkentési támogatásban részesítettek száma (TS 6101)
2012	7	0
2013	11	0
2014	8	0
2015	9	0
2016	9	0
2017	6	0

Forrás: TeIR, KSH Tstar



f) eladósodottság

A lakosság körében hitelintézet felé fennálló tartozásállományról az önkormányzat információval nem rendelkezik, illetve tudomása nincs róla.

Ugyanakkor komoly probléma lehet a magánszemélyek felé megvalósuló eladósodottság a hátrányos helyzetű, munkájukat elvesztő vagy alacsony jövedelmű idős, vagy többgyermekes családoknak. Ez a réteg veszítheti el a lakását, válhat hajléktalanná leginkább, vagy náluk kapcsolják ki fizetés hiányában a közszolgáltatásokat.

g) lakhatás egyéb jellemzői: külterületeken és nem lakóövezethen elhelyezkedő lakások, minőségi közszolgáltatásokhoz, közműszolgáltatásokhoz, közösségi közlekedéshez való hozzáférés bemutatása

A község illetékességi területén külterületen és nem lakóövezethen elhelyezkedő lakás nincsen.

Közműellátás: A község közműellátása jónak tekinthető. A vezetékes gázellátás a belterületen teljes körű.

A vezetékes ivóvíz és szennyvízcsatorna ellátás kiépítése teljes egészében megvalósított.

A hulladék elszállításáról a Lenti Hulladékgazdálkodási Nonprofit Kft. (8960 Lenti Templom tér 9.) gondoskodik, hetente egyszer. Továbbá megvalósult a szelektív hulladékgyűjtés. A településen elhelyezésre kerültek a szelektív hulladékgyűjtő konténerek. Továbbá havi 1-1 alkalommal külön erre a célra kihelyezett zsákokban gyűjtik külön-külön a papír, illetve műanyag hulladékot a települési háztartásokból. Évente egyszer ingyenes lomtalanítást szervez az önkormányzat.

A település lakói számára hozzáférhetővé válik kisebb hulladékgyűjtő kihelyezése, így az egyedül élők, illetve a kisebb háztartások kevesebb hulladék felhalmozása miatt, kevesebb szemétdíj megfizetésére kötelezhetők.

A községet egyetlen állami közút szeli át, aszfaltos útburkolattal ellátva. Járda a településen részlegesen van kiépítve, felújítása tervezett.

3.5 Telepek, szegregátumok helyzete

A településen szegregátumok nincsenek.

a) a telep/szegregátum mint lakókörnyezet jellemzői (kiterjedtsége, területi elhelyezkedése, megközelíthetősége, lakásállományának állapota, közműellátottsága, közszolgáltatásokhoz való hozzáférés lehetőségei, egyéb környezet-egészségügyi jellemzői stb.)

b) a telepen/szegregátumokban élők száma, társadalmi problémák szempontjából több jellemzői (pl. életkori megoszlás, foglalkoztatottsági helyzet, segélyezettek, hátrányos, halmozottan hátrányos helyzetű gyermekek aránya, stb.)

c) szegregációval veszélyeztetett területek, a lakosság területi átrendeződésének folyamatai

3.6 Egészségügyi és szociális szolgáltatásokhoz való hozzáférés

a) az egészségügyi alapszolgáltatásokhoz, szakellátáshoz való hozzáférés

A községben nem működik önálló háziorvosi szolgálat. A betegek ellátása a Csömödér községben lévő háziorvosi rendelőben történik. Vállalkozó orvos látja el a feladatot, az önkormányzat vállalkozási szerződés útján gondoskodik a szolgálat fenntartásáról. Csömödérben a hét minden napján van rendelés, az esti és hétféligi ügyeletet Lenti központi ügyeletén látják el. Kíssziget községben kéthetente van körutas rendelés. Ezzel főként az idős lakosság számára nyújt segítséget az orvos.

3.6.1. számú táblázat – Orvosi ellátás

Év	Felnőttek és gyermekek részére szervezett háziorvosi szolgálatok száma (TS 4401)	Csak felnőttek részére szervezett háziorvosi szolgáltatások száma (TS 4301)	A házi gyermekorvosok által ellátott szolgálatok száma (TS 4501)
2012	1	0	0
2013	1	0	0
2014	1	0	0
2015	1	0	0
2016	1	0	0
2017	1	0	0

Forrás: TeIR, KSH Tstar

A Csömödér székhellyel működő kézi gyógyszerár nyitva tartása megegyezik a rendelési idővel. A fogorvosi ellátást Lentiben lehet igénybe venni, az esti, illetve hétféligi ügyelet Zalaegerszegen, szerződés alapján biztosított.

b) prevenciós és szűrőprogramokhoz (pl. népegészségügyi, koragvermekkori kötelező szűrésekhez) való hozzáférés

A védőnői szolgálat központja Csömödérben van, de a védőnő településünkön is ellátja a feladatokat. A védőnő szervezésében kétfévente sor kerül a nők mammográfiai vizsgálatára

Zalaegerszegen. Az utazás a szűrésen résztvevők számára ingyenes, az autóbusz költségét az önkormányzat fizeti ki, melyet az egészségbiztosító szerv megtérít részére.

Népegészségügyi, koragyermekkorai kötelező szűrésekre a háziorvosi és védőnői szolgálat hívja fel a figyelmet.

Prevenációs és szűrőprogramhoz való hozzáférést Dr. Hetés Ferenc Rendelőintézet és a Zala Megyei Kórház és Rendelőintézet Zalaegerszeg teszi lehetővé.

c) fejlesztő és rehabilitációs ellátáshoz való hozzáférés

A településen nincs lehetőség a beteg emberek számára rehabilitációs ellátásokra, ugyanakkor a mozgásszervi panaszokkal küzdők igénybe vehetik a lenti Dr. Hetés Ferenc Rendelőintézet, valamint a Lenti Gyógyfürdő által biztosított alábbi szolgáltatásokat: gyógykúrák, hát- és derék fájósoknak, ízületi betegségben szenvedőknek gyógy-masszázs, iszappakolás, víz alatti sugármasszázs, víz alatti torna, ultrahang, Magnetoterápia.

Egyéb fejlesztő és rehabilitációs ellátáshoz való hozzáférést ugyancsak a lenti Dr. Hetés Ferenc Rendelőintézet és a Zala Megyei Kórház és Rendelőintézet teszi lehetővé.

d) közétkeztetésben az egészséges táplálkozás szempontjainak megjelenése

A községben közétkeztetés nincs.

e) sportprogramokhoz való hozzáférés

A község lakosságának összetétele miatt nincs ilyen jellegű igény.

Ugyanakkor a testnevelés és a sport részterületei – az óvodai testneveléstől a versenysportig – egymással összefüggő és kölcsönhatásban álló egészet képeznek. Bármelyik részterület fejlesztése vagy elhanyagolása jelentősen kihat a testkultúra egészére.

A testnevelés és a sport jelentős szerepet tölt be az ifjúság erkölcsi-fizikai nevelésében, a személyiség formálásában. Míg a versenysport és az élsport területén kimagasló eredményeket és nemzetközi sikereket érnek el az ország kiemelkedő sportolói, addig a lakosság döntő többségének rossz az egészségi, edzettségi állapota. Sajnos a településen ritkán rendeznek sportprogramokat, főleg a falusi búcsú alkalmával van sportrendezvény: pl. futballmeccs.

A községben található futhallpálya gondozott, sporteszközök beszerzése is elengedhetetlen lenne.

f) személyes gondoskodást nyújtó szociális szolgáltatásokhoz való hozzáférés

Az önkormányzat Lovászi székhellyel működő Lovászi Intézményfenntartó Társuláson keresztül biztosítja a szociális szolgáltatásokat.

A társulás keretein belül egymásra épülő szolgáltatások vehetők igénybe: étkeztetés, házi segítségnyújtás, nappali ellátás, idősek bentlakásos ellátása.

A településen falugondnoki szolgálat nem működik.

g) hátrányos megkülönböztetés, az egyenlő bánásmód követelményének megsértése a szolgáltatások nyújtásakor

Ilyet a településen nem tapasztaltunk.

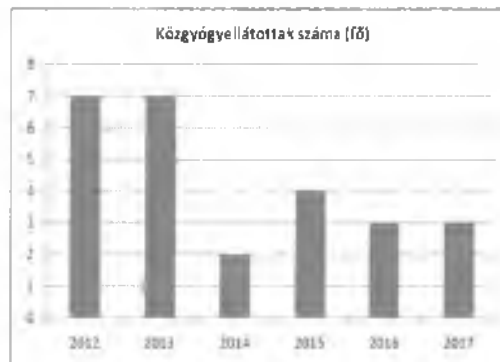
h) pozitív diszkrimináció (hátránykompenzáló juttatások, szolgáltatások) a szociális és az egészségügyi ellátórendszer keretein belül

Hátránykompenzáló szolgáltatás a körutas háziorvosi rendelés, valamint a közeli Csömödérben a kézi gyógyszerár által biztosított gyógyszerkiváltási lehetőség.

3.6.2. számú táblázat - Közgyógyellátási igazolvánnyal rendelkezők száma

Év	Közgyógyellátási igazolvánnyal rendelkezők száma (TS 5601)
2012	7
2013	7
2014	2
2015	4
2016	3
2017	3

Forrás: TeIR, KSH Tstar



3.6.3. számú táblázat - Ápolási díjban részesítettek száma

Év	Ápolási díj, alanyi jogon: támogatásban részesítettek évi átlagos száma (TS 5901)	Ápolási díj, méltányossági alapon: támogatásban részesítettek évi átlagos száma (TS 5902)	Összesen
2012	0	0	0
2013	0	0	0
2014	0	0	0
2015	0	0	0
2016	0	0	0
2017	0	0	0

Forrás: TeIR, KSH Tstar

3.7 Közösségi viszonyok, helyi közélet bemutatása

a) közösségi élet szinterei, fórumai

A helyhatóság ülései nyilvánosak, évente egy alkalommal közmeghallgatást tart az önkormányzat. A település lakosságának összetétele folytán az tapasztalható, hogy egyre csökken az aktivitás, a fórumokon való részvétel.

Ugyanez mondható el az évente egy-két alkalommal megrendezésre kerülő kulturális vonatkozású rendezvények (pl. búcsú) területén.

A faluban jól felszerelt könyvtár működik, a beiratkozottak száma alacsony, főleg fiatalok. Az internet otthoni térhódításával jelentőségüket veszítették az ott elhelyezett számítógépek.

A közösségi épület korszerűen felújított, akadálymentesített.

b) közösségi együttélés jellemzői (pl. etnikai konfliktusok és kezelésük)

A településen magas az etnikum aránya, nemzetiségi önkormányzatot nem alakítottak. A közösségi együttélés viszonylag problémamentes, etnikai konfliktusok nem jellemzőek.

c) helyi közösségi szolidaritás megnyilvánulásai (adományozás, önkéntes munka stb.)

A helyi közösségi szolidaritásnak nincsenek tényleges megjelenései a településen – ez adódik alapvetően a település „kicsi” mivoltából.

3.8 A roma nemzetiségi önkormányzat célcsoportokkal kapcsolatos esélyegyenlőségi tevékenysége, partnersége a települési önkormányzattal

A statisztikai adatok rájuk vonatkozóan a népesség saját bevallásán alapulnak, ezért nem a tényeket tükrözik. A népszámlálási adatok sokszor nem nyújtanak kellően pontos információt ezen kisebbség lélekszámának alakulásáról, mivel a legtöbb roma származású ember nem vallja magát roma származásúnak. A roma lakosság szociális helyzetére nincsenek pontos adatok, azonban megállapítható, hogy átlagos életszínvonaluk, lakhatási körülményeik, egészségi állapotuk, iskolázottságuk, foglalkoztatottságuk a társadalom egészéhez viszonyítva lényegesen rosszabb. Munkaerő-piaci szempontból a rendszerváltás piaccgazdasági átalakulás legnagyobb vesztese a roma népesség, a szakképzetlen munkát igénylő munkahelyek csökkenésével és megszűnésével a munkanélküliségi rátájuk meghaladta a nem roma származásúakét.

A cigány származású munkanélküliek elhelyezkedési esélyeinek és foglalkoztatásának növelését a munkaügyi központ számos eszközzel és munkaerő-piaci programmal igyekszik elősegíteni. Az önkormányzat a közcélú foglalkoztatás maximális kihasználtságával erősíti munkavállalási esélyeiket.

A településen nemzetiségi önkormányzat nincs.

Az helyi önkormányzat együttműködési megállapodást írt alá a Csömödéri Roma Nemzetiségi Önkormányzattal, arra vonatkozóan, hogy a településen élő roma nemzetiségű személyek részére programot szervez, valamint támogatásokat nyújt, pl. ingyenes ruhaosztás.

3.9 Következtetések: problémák beazonosítása, fejlesztési lehetőségek meghatározása.

A mélyszegénységben élők és a romák helyzete, esélyegyenlősége vizsgálata során településünkön

<i>beazonosított problémák</i>	<i>fejlesztési lehetőségek</i>			
Magas arányú a munkanélküliség az aktív korú	Egyéb	helyi	foglalkoztatási	lehetőségek

lakosság körében	felkutatása. Közfoglalkoztatás továbbvitele, illetve kiterjesztése
Magas számban vannak az alacsony iskolai végzettséggel rendelkezők.	Képzések, tanfolyamok, felzárkóztatási, fejlesztési programok szervezése

4. A gyermekek helyzete, esélyegyenlősége, gyermekszegénység

Magyar Országgyűlés 1991. évi LXIV. törvényében kihirdette a Gyermekek Jogairól szóló ENSZ Egyezményt, majd elfogadta a 47/2007. (V. 31.) sz. határozatával a „Legyen Jobb a Gyermekeknek 2007-2032” Nemzeti Stratégiát. A dokumentum fő célja volt, hogy csökkentse a gyermekek és családjaik nélkülözését, javítsa a gyermekek fejlődési esélyeit.

A közoktatás új alapokra történő helyezése és az oktatás színvonalának emelése a társadalom évek óta jelentkező jogos elvárása. Ennek kívánt megfelelni a nemzeti köznevelésről szóló 2011. évi CXCV. törvény (továbbiakban: Köznev. tv.) azzal, hogy deklarálta a nemzeti köznevelés biztosításában az elsődleges felelősség az államot terheli. Mindez a feladatellátásban az eddigi állami-önkormányzati feladatmegosztás jelentősen megújuló formáját jelenti. függetlenül az oktatás színvonalát a települések pillanatnyi anyagi helyzetétől.

A Köznev. tv. alapján az állam gondoskodik – az óvodai nevelés, a nemzetiséghez tartozó óvodai nevelés, a többi gyermekkel együtt nevelhető, sajátos nevelési igényű gyermekek óvodai nevelési kivételével – a köznevelési feladatok ellátásáról.

4.1. A gyermekek helyzetének általános jellemzői (pl. gyermekek száma, aránya, életkori megoszlása, demográfiai trendek stb.)

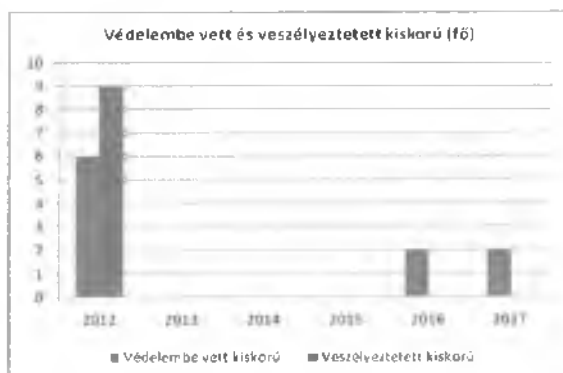
a) veszélyeztetett és védelembe vett, hátrányos helyzetű, illetve halmozottan hátrányos helyzetű gyermekek, valamint fogyatékossgal élő gyermekek száma és aránya, egészségügyi, szociális, lakhatási helyzete

A helyi ellátórendszer különféle támogatásokkal és szolgáltatásokkal segíti a családot a gyermek nevelésében, részükre védelmet biztosít. A helyi rendszer további jellemzője, hogy a veszélyeztetettség megelőzését szolgálja. A megelőző tevékenység a köznevelési, egészségügyi, szociális intézményhálózaton keresztül (esetenként civil szervezetek bekapcsolódásával) valósul meg, és az egyes ágazatok együttműködésén alapul. A gyermekvédelmi alapellátások kiépültek, a preventív gyermekvédelem minden gyermekekkel foglalkozó intézményben, szakmai programban jelen van. A hátrányos és halmozottan hátrányos helyzetű gyermekek óvodába kerülése alapvető feltétele a sikeres iskolai pályafutásnak.

4.1.1. számú táblázat - Védelembe vett és veszélyeztetett kiskorú gyermekek száma

Év	Védelembe vett kiskorú gyermekek száma december 31-én (TS 3001)	Veszélyeztetett kiskorú gyermekek száma december 31-én (TS 3101)
2012	6	9
2013	0	0
2014	0	0
2015	0	0
2016	2	0
2017	2	0

Forrás: TeIR, KSH Tstar



b) rendszeres gyermekvédelmi kedvezményben részesítettek száma

A hátrányos, illetve halmozottan hátrányos helyzet fogalmának meghatározása mára már egységes a gyermekvédelem területén, az időközben bekövetkezett jogszabályi előírásnak, a fogalmak pontosításának köszönhetően.

Az éves gyermekvédelmi rendszer működéséről szóló beszámoló adatait és tapasztalatait értékelve meghatározhatjuk a veszélyeztetettségi okokat, figyelve arra, hogy egy-egy gyermek, fiatal több szempontból is érintett lehet, a veszélyeztetettségi tényezők halmozottan jelentkeznek.

A helyi gyermekvédelemben dolgozó szakemberek tapasztalata szerint nem változott az a tendencia, hogy a veszélyeztetettség okai között kimagaslóan a szociális helyzet a meghatározó:

Szociális helyzet: A szociális helyzetből adódó veszélyeztetettség a gyermekek több, mint a felét foglalta magába.

A család szétesése: Ez a veszélyeztetési ok gyakran párosul a szociális helyzet romlásával és a gyermek mentális állapotának sérülésével. A család szétesésének leggyakoribb oka: a válás, a gyermek számára veszteség. Az elfojtott érzelmek a személyiségfejlődésben rendellenességeket, zavarokat eredményezhetnek.

A nevelés, gondozás, törődés, szeretet hiánya: Az elhanyagolás is bántalmazás (egészségügyi-, oktatási elhanyagolás, a gyermek magára hagyása, elhagyása). A gyanújelek, tünetek jelentkezhetnek testi, viselkedésbeli és érzelmi szinteken is.

Súlyos betegség a családban: A betegség vonatkozhat szülőre, nagyszülőre és testvérré is. A családtagok hosszú vagy súlyos betegsége, az egészségtelen életmód, tartósan rossz lakhatási körülmények a gyermek testi fejlődését és egészségét is veszélyeztetik. A gyermek számára problémát okozhat a hosszan tartó vagy súlyos betegséggel való szembesülés, a normálistól eltérő élethelyzetben való folyamatos „tartózkodás”.

A család életmódja: A családi élet súlyosabb veszélyeztető ártalmait jelenti a deviáns viselkedési formák jelenléte a család hétköznapijában: alkoholizmus, brutalitás, bűnöző családi környezet.

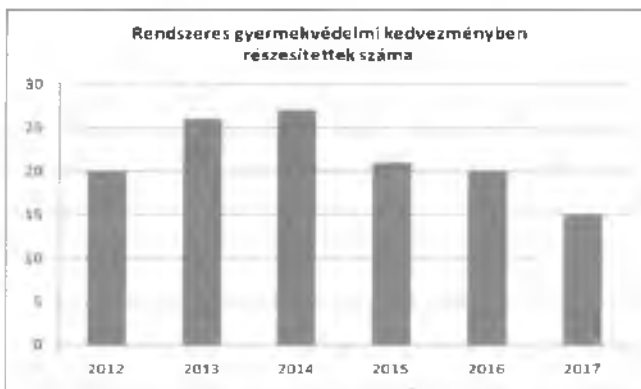
A gyermek mentális állapota, személyiségzavara: A gyakorlatban is érzékelhető a mentálisan sérült gyermekek számának növekedése. Az okok között a családi nevelés jellemző hibái - következetlenség, szigor és kényeztetés eltúlzása, követelések hiánya a gyermek felé vagy ellenkező esetben: a gyermek képességeit meghaladó, magas mérce állítása, az ellenőrzés, odafigyelés hiánya – tapasztalhatóak.

Bántalmazás: Jelei sokszor nem egyértelműek. Nehezíti a helyzetet, hogy a testi jelek hiánya nem zárja ki a bántalmazás lehetőségét (szexuális-, verbális bántalmazás nehezen felismerhető).

4.1.2. számú táblázat - Rendszeres gyermekvédelmi kedvezményben részesítettek évi átlagos száma

Év	Rendszeres gyermekvédelmi kedvezményben részesítettek évi átlagos száma (TS 5801)
2012	20
2013	26
2014	27
2015	21
2016	20
2017	15

Forrás: TeIR, KSH Tstar, Önkormányzati adatok



c) gyermek jogán járó helyi juttatásokban részesülők száma, aránya

Gyermek jogán járó juttatásban – rendszeres gyermekvédelmi kedvezményben 27 fő részesül.

d) kedvezményes iskolai étkeztetésben részesülők száma, aránya

Valamennyi, az óvodai nevelésben, iskolai oktatásban résztvevő gyermek kedvezményben részesül, a rendszeres gyermekvédelmi kedvezmény okán.

4.1.3. számú táblázat – Kedvezményes óvodai - iskolai juttatásokban részesülők száma

év	Ingyenes étkezésben résztvevők száma óvoda	Ingyenes étkezésben résztvevők száma iskola 1-8. évfolyam	50 százalékos mértékű kedvezményes étkezésre jogosultak száma 1-13. évfolyam	Ingyenes tankönyv-ellátásban részesülők száma	Óvodáztatási támogatásban részesülők száma	Nyári étkeztetésben részesülők száma

2008	0	9	0	9	0	0
2009	4	12	0	12	4	5
2010	6	28	0	28	6	7
2011	11	22	0	22	11	11
2012	15	18	0	18	15	0

Forrás: TeIR, KSH Tstar, Önkormányzati adatok

e) magyar állampolgársággal nem rendelkező gyermekek száma, aránya

A településen ilyen gyermek nem lelhető fel.

4.2 Szegregált, telepszerű lakókörnyezetben élő gyermekek helyzete, esélyegyenlősége

A faluban szegregált, telepszerű környezetben élő gyermek nincs.

4.3 A hátrányos, illetve halmozottan hátrányos helyzetű, valamint fogyatékkal élő gyermekek szolgáltatásokhoz való hozzáférése

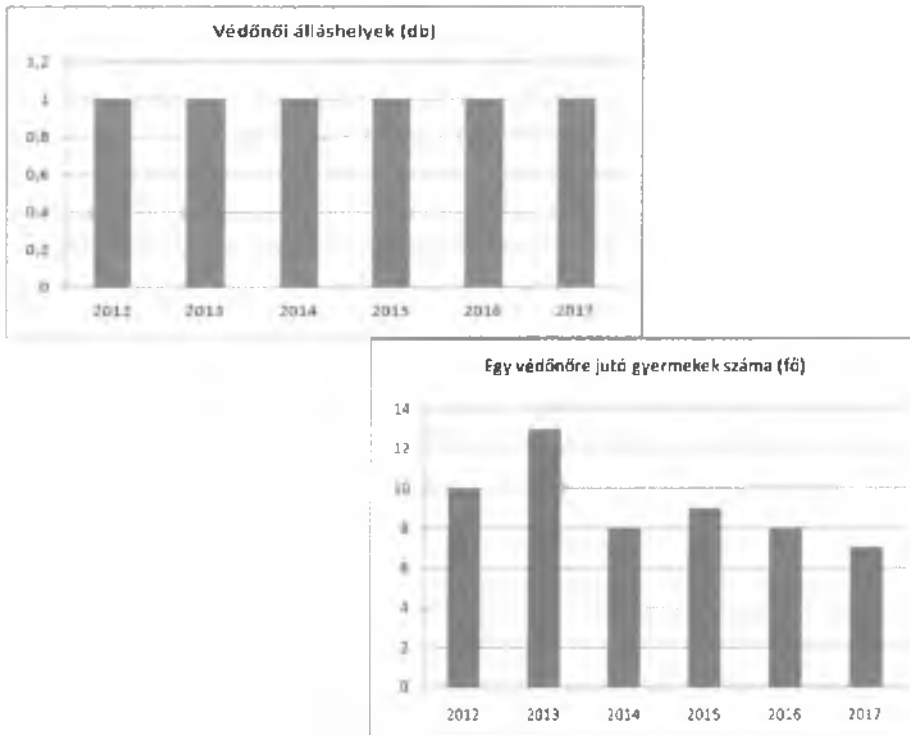
a) védőnői ellátás jellemzői (pl. a védőnő által ellátott települések száma, egy védőnőre jutott ellátott, betöltetlen státuszok)

A településen önálló védőnői szolgálat nem működik. A központ Csömödér községben, van 1 fő közalkalmazott védőnővel. A védőnői körzethez 4 település tartozik, többek között Kissziget is. Valamennyi, a körzethez tartozó gyermeket ugyanaz a védőnő látja el.

4.3.1. számú táblázat – Védőnői álláshelyek száma

Év	Betöltött védőnői álláshelyek száma (TS 3201)	Egy védőnőre jutó gyermekek száma
2012	1	10
2013	1	13
2014	1	8
2015	1	9
2016	1	8

Forrás: TeIR, KSH Tstar, önkormányzati adatgyűjtés



b) gyermekorvosi ellátás jellemzői (pl. házi gyermekorvoshoz, gyermek szakorvosi ellátáshoz való hozzáférés, betöltetlen házi gyermekorvosi praxisok száma)

Külön gyermek szakorvosi ellátás nincs a területen. Lentiben és Zalaegerszegen vehető igénybe.

4.3.2. számú táblázat – Gyermekorvosi ellátás jellemzői

Év	Betöltetlen felnőtt háziorvosi praxis/ok száma	Háziorvos által ellátott személyek száma	Gyermekorvos által ellátott gyermekek száma	Felnőtt házi orvos által ellátott gyermekek száma	Házi gyermekorvosok száma (TS 4601)
2012	0	0	0	0	0
2013	0	0	0	0	0
2014	0	0	0	0	0
2015	0	0	0	0	0
2016	0	0	0	0	0
2017	0	0	0	0	0

Forrás: TeIR, KSH Tstar, önkormányzati adatgyűjtés

0

c) 0-7 éves korúak speciális (egészségügyi-szociális-oktatási) ellátási igényeire (pl. korai fejlesztésre, rehabilitációra) vonatkozó adatok

A 0-7 éves korúak speciális ellátási igényeit az önkormányzat elsősorban az egészségügyi és oktatási-nevelési téren tudja kielégíteni.

A védőnő a gyermekorvossal, háziorvossal együtt folyamatosan figyelemmel kíséri a gyermekek egészségügyi fejlődését, szűrővizsgálatokkal megoldják a problémák kiszűrését, az ellátásra szorulókat minden esetben irányítják az ellátást biztosító szervhez.

Az óvodai nevelést az önkormányzat Lenti Város Önkormányzatával kötött köznevelési szerződés alapján biztosítja, a városi óvodában a speciális ellátási igények kielégítése biztosított.

d) gyermekjóléti alapellátás

A gyermekjóléti ellátás a „Napsugár” Családsegítő és Gyermekjóléti Központ és Szolgálat keretében biztosított. A szolgálat munkatársa helyben, a Csömödéri Közös Önkormányzati Hivatalban rendelkezik irodával. Barlahida, Csömödér, Hemyék, Iklódbördöce, Kissziget, Mikekarácsonyfa és Zebecke települések tartoznak hozzá

Az a tény, hogy a csömödéri hivatalban van a székhelye, s nem Lentiben, nagyban megkönnyíti a családokkal való kapcsolattartást, az alapellátás biztosítását. Könnyen megoldható a családok látogatása, részükről is könnyen igénybe vehető a segítség.

e) gyermekvédelem

A gyermekvédelmi szolgáltatást az önkormányzat a lenti központtal működő „Napsugár” Családsegítő és Gyermekjóléti Központ és Szolgálat keretében biztosítja.

A szolgálat által nyújtott ellátás célja, hogy személyes szociális szolgáltatásokkal segítse a gyermekek testi, lelki egészségének biztosítását, családban történő nevelését. A gyermek veszélyeztetettségének megszüntetését, továbbá a családból kiemelt gyermek visszahelyezését. Családgondozás alkalmával a családi konfliktusok megoldását az érintett családtagok között illetve más konfliktuskezelő családterápiás módszer alkalmazását segítik elő, megoldására javaslatot tesznek.

Szolgáltatásuk alapvető céljai: a gyermekek testi, lelki egészségének, családban történő érzelmi értelmi nevelésének elősegítése, a veszélyeztetettség megelőzéséhez és a kialakult veszélyeztetettség megszüntetéséhez támogatás, a családi környezetbe visszakerült gyermekek utógondozása.

A gyermekvédelmet a gyermekjóléti alapellátás, a jelzőrendszeri tagok – oktatási-nevelési intézmények, egészségügyi szervek, rendőrség - , valamint a gyámhatóság szoros együttműködésével biztosítjuk. Tapasztalat, hogy a szervezet tagjai jól együttműködnek, figyelnek a területen élő gyermekekre. Kis település lévén, ismerik a családokat, a problémákat, tudják, hogy kik azok, akikre kiemelt figyelmet kell fordítani.

f) krízishelyzetben igénybe vehető szolgáltatások

Krízishelyzetbe került családokon a Csömödéri Közös Önkormányzati Hivatal szakemberei a gyermekjóléti szolgálat szakemberével együttműködve próbál segíteni. Más, a településen közvetlenül igénybe vehető szolgáltatás nincs.

g) egészségfejlesztési, sport-, szahadidős és szünidős programokhoz való hozzáférés

A településen művelődési ház, könyvtár van, azonban érdeklődés hiányában programok szervezésére nem kerül sor.

h) gyermekétkeztetés (intézményi, hétvégi, szünidei) ingyenes tankönyv

A gyermekétkeztetés a nevelési-iskolai évben biztosított valamennyi gyermek számára. A rendszeres gyermekvédelmi kedvezményben részesülve megvalósul a kedvezményes étkeztetés igénybevétele, valamint a tankönyvtámogatás.

A szünidei étkeztetés biztosított, tapasztalat, hogy inkább a nyári szünetben veszik igénybe a szülők.

i) hátrányos megkülönböztetés, az egyenlő bánásmód követelményének megsértése a szolgáltatások nyújtásakor járási, önkormányzati adat, civil érdekképviselek észrevételei

Erre vonatkozóan adat nem áll rendelkezésre, tudomásunk szerint hátrányos megkülönböztetés nem fordult elő.

j) pozitív diszkrimináció (hátránykompenzáló juttatások, szolgáltatások) az ellátórendszerek keretein belül

Az önkormányzat kiemelt figyelmet fordít a hátránykompenzációs juttatásokra. Bursa Hungarica felsőoktatási ösztöndíj pályázat programban részt veszünk, minden felsőoktatásban résztvevőnek biztosítjuk a támogatást. A Bursa Hungarica Felsőoktatási Önkormányzati Ösztöndíjrendszer célja az esélyteremtés érdekében a hátrányos helyzetű, szociálisan rászoruló fiatalok felsőfokú tanulmányainak támogatása. E cél elérésének érdekében a kormány mind központi költségvetési, mind pedig önkormányzati forrásokat is mobilizál.

Az **iskolai integrációs program** célja, hogy az intézmény minden tanulója megkülönböztetés és kirekesztés nélkül, egymással együttműködve, a mindenkori fejlettségi szintjén, kompetenciáihoz és hozott kulturális értékeihez alkalmazkodva, individuális adottságainak megfelelő fejlesztésben részesüljön.

A képesség-kibontakoztató felkészítés minden tanuló számára optimális fejlesztés biztosít, figyelembe véve az egyéni különbségeket, a gyerekek személyiségjegyeit, előzetes tudását, annak gyengébb és erősebb területeit.

4.4 A kiemelt figyelmet igénylő gyermekek/tanulók, valamint fogyatékkal élő gyerekek közoktatási lehetőségei és esélyegyenlősége

a) a hátrányos, illetve halmozottan hátrányos helyzetű, valamint sajátos nevelési igényű és beilleszkedési, tanulási, magatartási nehézséggel küzdő gyermekek/tanulók óvodai, iskolai ellátása

A gyermekek iskolai, óvodai ellátása Lenti városban megoldott, oktatási-nevelési szerződés alapján. A sajátos nevelési igényű, beilleszkedési, tanulási, magatartási nehézséggel küzdő gyermekekkel való foglalkoztatás megoldott.

Az iskolában a gyermekek – elsősorban az alsó tagozatosok – napközi otthonos ellátásban részesülnek. A felső tagozaton is nagyobb százalékban megoldható lenne a gyermekek tanulásának támogatása, az önálló tanulásra tanítása, hasznos délutáni foglalkozások szervezése, de nem jellemző a kínálatok igénybe vétele. Tanórán kívüli programokon, iskolán kívüli egyéb segítő programokon széles lehetőségeket biztosít az iskola a gyerekeknek.

A pedagógia program részletesen meghatározza azokat a tevékenységfajtákat, amelyek a tanórán kívüli tehetséggondozást, illetve szükség esetén akár a felzárkóztatást is segíthetik. A programok a beilleszkedési, tanulási kudarcnak kitett tanulók esetén szakmailag megalapozott eszközrendszert és tevékenységrendszert sorolnak fel a felzárkóztatás és a prevenció érdekében.

b) a közneveléshez kapcsolódó kiegészítő szolgáltatások (pl. iskolára/óvodára jutó gyógypedagógusok, iskolapszichológusok száma stb.)

A településen oktatási-nevelési intézmény nincs. Az óvodai nevelést köznevelési szerződés alapján Lenti városban vesszük igénybe. Lenti Város Önkormányzata intézményeiben anyagi lehetőségei függvényében biztosítja a közneveléshez kapcsolódó kiegészítő szolgáltatásokat, melyeket a Kísszigetről bejáró gyermekek is igénybe vehetnek.

Sem a településen, sem pedig a környező településeken nem található bölcsőde, valamint családi napközi.

4.3.3. számú táblázat - Bölcsődék és bölcsődébe beíratott gyermekek száma

Év	Önkormányzati bölcsődék száma (TS 4801)	Bölcsődébe beírt gyermekek száma (TS 4701)	Szociális szempontból felvett gyermekek száma (munkanélküli szülő, veszélyeztetett gyermek, nappali tagozaton tanuló szülő)	Nem önkormányzati bölcsődék száma (munkahelyi, magán stb.)
2012	0	0	0	0
2013	0	0	0	0
2014	0	0	0	0
2015	0	0	0	0
2016	0	0	0	0
2017	0	0	0	0

Forrás: TeIR, KSH Tstar, Önkormányzati adatgyűjtés

4.3.4. számú táblázat - Bölcsődében és családi napköziben engedélyezett férőhelyek száma

Év	Működő (összes) bölcsődei férőhelyek száma	Működő, önkormányzati bölcsődei férőhelyek száma	Egyéb, nem önkormányzati bölcsődei (munkahelyi, magán stb.) férőhelyek száma	Családi napköziben engedélyezett férőhelyek száma (december 31-én) (TS 4901)
2012	0	0	0	0
2013	0	0	0	0
2014	0	0	0	0
2015	0	0	0	0
2016	0	0	0	0

2017	0	0	0	0
------	---	---	---	---

Forrás: TeIR, KSH Tstar, Intézményi

4.4.1. számú táblázat - Óvodai nevelés adatai

ÓVODAI ELLÁTOTSÁG	db	
Az óvoda telephelyeinek száma	0	
Hány településről járnak be a gyermekek	0	
Óvodai férőhelyek száma	0	
Óvodai gyermekcsoportok száma (gyógypedagógiai neveléssel együtt)	0	
Az óvoda nyitvatartási ideje (...h-tól ...h-ig):	0	
A nyári óvoda-bezárás időtartama: ()	0	
Személyi feltételek	Fő	Hiányzó létszám
Óvodapedagógusok száma	0	0
Ebből diplomás óvodapedagógusok száma	0	0
Gyógypedagógusok létszáma	0	0
Dajka/gondozónő	0	0
Kisegítő személyzet	0	0

4.4.2. számú táblázat - Óvodai nevelés adatai

Év	3-6 éves korú gyermekek száma	Óvodai gyermekcsoportok száma - gyógypedagógiai neveléssel együtt (TS 2401)	Óvodai férőhelyek száma (gyógypedagógiai neveléssel együtt) (TS 2801)	Óvodai feladatellátási helyek száma (gyógypedagógiai neveléssel együtt) (TS 2701)	Óvodába beírt gyermekek száma (gyógypedagógiai neveléssel együtt) (TS 2601)	Óvodai gyógypedagógiai gyermekcsoportok száma (TS 2501)
2012	5	0	0	0	0	0
2013	8	0	0	0	0	0
2014	11	0	0	0	0	0
2015	11	0	0	0	0	0
2016	14	0	0	0	0	0

2017	9	0	0	0	0	0
------	---	---	---	---	---	---

Forrás: TeIR, KSH Tstar, Önkormányzati adatgyűjtés

4.4.8. számú táblázat - Általános iskolák adatai: osztályok, gyógypedagógiai osztályok, feladatellátási helyek

Tanév	Az általános iskolai osztályok száma a gyógypedagógiai oktatásban (a nappali oktatásban) (TS 2101)	Az általános iskolai osztályok száma (a gyógypedagógiai oktatással együtt) (TS 2201)	Általános iskolai feladatellátási helyek száma (gyógypedagógiai oktatással együtt) (TS 2001)
	1-8 évfolyamon összesen	1-8 évfolyamon összesen	db
2011/2012	0	0	0
2012/2013	0	0	0
2013/2014	0	0	0
2014/2015	0	0	0
2015/2016	0	0	0
2016/2017	0	0	0

Forrás: TeIR, KSH Tstar

4.4.12. számú táblázat - A 8. évfolyamot eredményesen befejezettek a nappali oktatásban

Tanév	A 8. évfolyamot eredményesen befejezte a nappali oktatásban (TS 2301)
	Fő
2011/2012	0
2012/2013	0
2013/2014	0
2014/2015	0
2015/2016	0
2016/2017	0

Forrás: TeIR, KSH Tstar Forrás: Önkormányzati és intézményfenntartói, tankerületi adatok

c) hátrányos megkülönböztetés és jogellenes elkülönítés az oktatás, képzés területén, az intézmények között és az egyes intézményeken belüli szegregációs

Hátrányos megkülönböztetés és jogellenes elkülönítés az oktatás, képzés területén nem fordult elő.

d) az intézmények között a tanulók iskolai eredményességében, az oktatás hatékonyságában mutatkozó eltérések

Nem mérhető, mivel a gyermekek egyazon intézményben veszik igénybe a szolgáltatást.

e) pozitív diszkrimináció (hátránykompenzáló juttatások, szolgáltatások)

Hátránykompenzációs szolgáltatásként jeleníthető meg a külön iskolabusz, mely Kissziget településről Lentibe szállítja a gyermekeket. Így az amúgy is anyagi nehézségekkel küzdő szülőknek nem kell utazási költséget fizetniük.

4.5 Következtetések: problémák beazonosítása, fejlesztési lehetőségek meghatározása.

A gyerekek helyzete, esélyegyenlősége vizsgálata során településünkön	
beazonosított problémák	fejlesztési lehetőségek
A hátrányos helyzetű gyermekek szabadidős programjai nem megoldottak, ebből következően nem biztosított a szabadidő hasznos eltöltése.	Szabadidős programok szervezése, biztonságos, kulturált színterek működtetése.
A családok körében magas a veszélyeztetettek száma.	A hátrányos helyzetű gyermekek nevelését, személyiségfejlesztését, illetve a szülők eredményes bevonását segítő ismeretek elsajátítása a kompetenciák fejlesztése érdekében.

5. A nők helyzete, esélyegyenlősége

5.1 A nők gazdasági szerepe és esélyegyenlősége

A közösségi esélyegyenlőség akcióprogram céljai között szerepel a gazdasági és szociális szférában a nők és férfiak esélyegyenlőségének érvényesítése, valamint a munka és a családi élet összeegyeztetése mind a férfiak, mind a nők számára. Az önkormányzat, mint munkáltató eleget tesz az egyenlő munkáért egyenlő bér követelményének.

E célok megvalósulását példamutatásával tudja segíteni, hiszen szükséges az a tudatformálás és szemléletváltás, amely ezen a területen is biztosítja az esélyegyenlőséget.

Tapasztalataink szerint a gyermekvállalás, a munkahelytől való hosszabb idejű távolmaradás nagymértékben rontja a nők munkaerőpiacra való visszalépésének esélyeit

a) foglalkoztatás és munkanélküliség a nők körében

A nők foglalkoztatása vonatkozásában ugyanaz mondható el, mint a település bármely más csoportjára.

A faluban vállalkozás, állami intézmény, mely munkahelyet biztosítana, nincs. A közfoglalkoztatásban a nők ugyanolyan eséllyel vesznek részt, mint a férfiak.

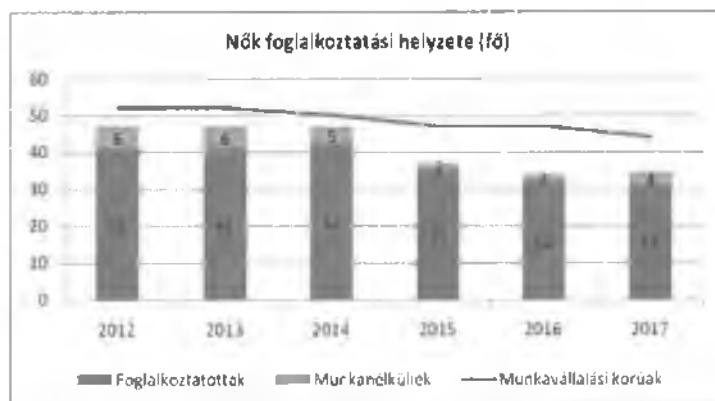
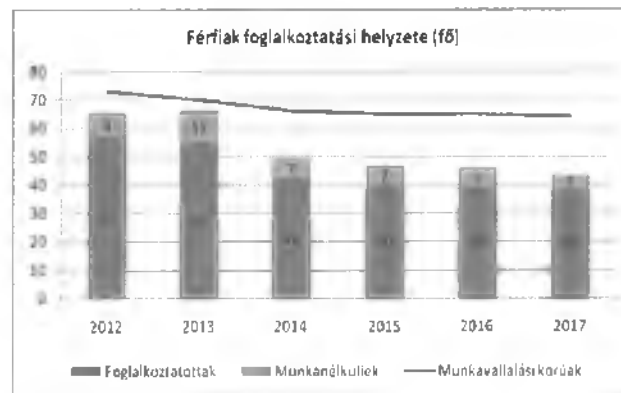
A helyi önkormányzat által érintett közszférában – közoktatás, közigazgatás, közművelődés, szociális és egészségügyi ellátás – lényegesen magasabb a nők aránya mint a férfiaké.

A kisgyermekes nők munkavállalását, munkába való visszatérését segíti az óvodai szolgáltatások teljes körű elérése Lentiben és Csömödérben. A bölcsődei ellátás nem megoldott helyben, csak Lenti városban.

5.1.1. számú táblázat - Foglalkoztatás és munkanélküliség a nők körében

Év	Munkavállalási korúak száma		Foglalkoztatottak		Munkanélküliek	
	Férfiak (TS 0803)	Nők (TS 0804)	Férfiak	Nők	Férfiak (TS 0801)	Nők (TS 0802)
2012	73	52	57	41	8	6
2013	70	52	55	41	11	6
2014	66	50	42	42	7	5
2015	65	47	40	35	7	2
2016	65	47	39	32	7	2
2017	64	44	38	31	5	4

Forrás: Telr és helyi adatgyűjtés



b) nők részvétele foglalkoztatást segítő és képzési programokban

Foglalkoztatást segítő és képzési program a településen nincs. hirdetések útján biztosítjuk a nők részvételét a közeli városokban szervezett programokban.

c) alacsony iskolai végzettségű nők elhelyezkedési lehetőségei

A településen más csoportnak sincs elhelyezkedési lehetősége.

Tapasztalat, hogy az alacsony iskolai végzettségűek nehezebben szereznek munkát. főleg a közfoglalkoztatás marad számukra.

d) hátrányos megkülönböztetés a foglalkoztatás területén (pl. bérkülönbség)

Településünkön az tapasztalható, hogy az önkormányzati foglalkoztató azonos bért ad a nőknek is, mint másnak. (Más jelentős foglalkoztató nincs a faluban.)

A közösségi esélyegyenlőség akcióprogram céljai között szerepel a gazdasági és szociális szférában a nők és férfiak esélyegyenlőségének érvényesítése, valamint a munka és a családi élet összeegyeztetése mind a férfiak, mind a nők számára. Az önkormányzat, mint munkáltató eleget tesz az egyenlő munkáért egyenlő bér követelményének.

E célok megvalósulását példamutatásával tudja segíteni. hiszen szükséges az a tudatformálás és szemléletváltás, amely ezen a területen is biztosítja az esélyegyenlőséget.

Tapasztalataink szerint a gyermekvállalás, a munkahelytől való hosszabb idejű távolmaradás nagymértékben rontja a nők munkaerőpiacra való visszalépésének esélyeit.

5.2 A munkaerő-piaci és családi feladatok összeegyeztetését segítő szolgáltatások (pl. bölcsődei, családi napközi, óvodai férőhelyek, férőhelyhiány; közintézményekben rugalmas munkaidő, családbarát munkahelyi megoldások stb.)

A faluban és a környező településeken sajnos nem található bölcsőde.

Óvoda Csömödérben és Lentiben, iskola Pákán és szintén Lentiben található, melyek fogadják a gyermekeket. Eddig nem kellett gyermeket elutasítani férőhely hiánya miatt.

A településen és a munkahelyeket adó környező városokban sajnos nem sok munkáltató alkalmaz rugalmas munkaidőt és a családbarát munkahelyi megoldások sem ismertek.

5.3 Családtervezés, anya- és gyermekgondozás területe

Az optimális családtervezés alatt a családtervezési módszerek együttesének az utód, a család és a társadalom érdekében történő legmegfelelőbb alkalmazását értjük. A széles körű és igényes családtervezés az utódok egészségét és szellemi adottságait is kedvezően befolyásolja, illetve befolyásolhatná.

E módszerek egységes rendszerbe foglalása és hatékony alkalmazása az egészségmegőrzés szerves része. Hiszen egészséget megőrizni csak az egészségesen születettekben lehet.

Így a családtervezés, a megelőzés sorsdöntő kiindulási pontja mind az egyén, mind a társadalom szempontjából.

A mélyszegénységben élők és roma családoknál jellemzően megfigyelhető, hogy több gyermeket vállalnak, és ezek a gyermekek általában előre nem tervezettként jönnek világra.

Családtervezésnél azonban kevesen veszik figyelembe az egészséges életmód, egészséges környezet, higiénia, terhes gondozás, szűrővizsgálatok fontosságát.

A fogamzásszabályozás és szexualitás gyakran még a mai családokban is tabu témának számít.

Ezért kiemelten fontos szerepet kapnak a közoktatási intézmények a gyerekek felvilágosításában.

A gyerekek szexuális felvilágosítását célzó programok, tanórák már az általános iskolában megkezdődnek, majd a középiskolákban folytatódnak: osztályfőnöki, biológia óra keretében előadást tartanak a védőnők.

A családtervezés, anya- és gyermekgondozás a védőnői hálózat szakmai munkájában jelenik meg. Ennek során a szociálisan nehéz helyzetben élő várandós anya és gyermekekre fokozott figyelmet fordítanak. A leendő szülők számára a gyermekgondozással kapcsolatos ismeretek átadását már várandós korban kezdik meg: tanfolyamok, beszélgetések, családlátogatások formájában. Segítséget nyújtanak a családi-, szociális juttatások megismerésében és a hozzá tartozó nyomtatványok kitöltésében. Családtervezéssel kapcsolatban a gyermekek felvilágosítására alapvetően az iskolában kerül sor.

5.3. számú táblázat - Családtervezés, anya- és gyermekgondozás területe

Év	Védőnők száma (TS 3201)	0-3 év közötti gyermekek száma	Átlagos gyermekszám védőnőnként
2012	1	10	10
2013	1	13	13
2014	1	8	8
2015	1	9	9
2016	1	8	8
2017	1	7	7

Forrás: TeIR és helyi adatgyűjtés



5.4 A nőket érő erőszak, családon belüli erőszak

"A nőekkel szembeni családon belüli erőszak az emberi méltósággal szembeni súlyos támadás, amely megakadályozza, hogy a nők élhessenek az Emberi Jogok Európai Egyezményében, valamint az Európa Tanács és az Egyesült Nemzetek Szervezetének idevágó nemzetközi jogintézményeiben megjelenített alapvető jogaikkal. Ezeket a jogsértéseket csendben, gyakran általános közönytől övezve követik el az európai otthonokban. Függetlenül attól, hogy nemzeti, regionális vagy helyi szinten választott képviselők vagy egyszerű állampolgárok vagyunk-e, a probléma mindannyiunkat érint. Egyéni és kollektív felelősségünk, hogy megtörjük a csendet és fellépünk az Európa Tanács által védelt értékek képviselőiként."

A nőkkel szemben családon belül elkövetett erőszak forrása az, hogy a nők férfiakénál alacsonyabb társadalmi pozíciója a nők és lányok súlyos megkülönböztetéséhez vezet a családokban és nagyobb közösségekben. Olyan fokozódó problémáról van szó, amely az Európa Tanács összes tagállamát érinti. És bár a rendelkezésre álló statisztikai adatok csak a családon belüli erőszak bizonyított eseteit tükrözik, a számok aggodalomra adnak okot, és bizonyítják, hogy a nők elleni családon belüli erőszak, legyen az testi, szexuális, lelki, vagy gazdasági függőségből származó, a földrajzi, életkori vagy etnikai háttértől függetlenül mindenféle családi kapcsolatban és társadalmi környezetben előfordul." - részlet René van der Linden, az Európa Tanács Parlamenti Közgyűlése Elnökének beszédéből.

A nők elleni hátrányos megkülönböztetést nem mindig könnyű észrevenni, sokszor maguk a nők – különösen, ha vezető pozíciót töltenek be – tiltakoznak a leghevesebben, amikor arról esik szó, hogy az otthoni, a munkahelyi vagy a közéleti szférában személyesen ők maguk, vagy a nők általában hátrányt szenvednének el a férfiakhoz képest. Bármily nehéz is a nemek helyzetére érzékeny elemzést lehetővé tevő adatokat gyűjteni (hiszen ezeket még a nagy adatgyűjtő szervek – munkaügyi központok, KSH, APEH vagy OEP – sem kérik kellő részletességgel), mégis meg kell próbálni a lehető legpontosabb információkat beszerezni.

Jellemzően az erőszak jó része a családban marad, hiszen a nőket, illetve a családokat érő erőszakos cselekedetek nagy része ma még felderítetlen.

A településen nőket érintő erőszakról, családon belüli erőszakról nincs tudomásunk.

5.5 Krízishelyzetben igénybe vehető szolgáltatások (pl. anyaothton, családok átmeneti otthona)

A településen nem működnek krízishelyzetben igénybe vehető szolgáltatások (pl. anyaothton, családok átmeneti otthona), a családsegítő szolgálat közreműködésével Zalaegerszegen biztosítottak az ellátások.

5.6 A nők szerepe a helyi közéletben

Az 5 fős képviselő-testületnek 1 fő női tagja van. Más szervezet a településen nem működik.

5.7 A nőket helyi szinten fokozottan érintő társadalmi problémák és felszámolásukra irányuló kezdeményezések

A roma nők, a kisgyermeket nevelő, a sokgyermekes, vagy gyermeküket egyedül nevelő anyák, valamint a 45 év feletti nők különösen, többszörösen is hátrányos helyzetben vannak a munkaerőpiacon. Ennek oka egyebek között a magyar társadalom hagyományos családmodelljében keresendő: még ma is sokan vallják, hogy a nők helye a ház körül, a családban van, nem a munkaerőpiacon. Ezt a szemléletet tovább súlyosbítják a nőkkel kapcsolatos negatív sztereotípiák.

A munkanélküliség aránya körükben magasabb, ez össztársadalmi probléma, amelyen komplex programokkal lehet enyhíteni.

A nőket fokozottan érintő társadalmi problémák a településen nem jellemzőek, ezért az önkormányzat tervei között nem szerepel ilyen irányú intézkedés.

5.8 Következtetések: problémák beazonosítása, fejlesztési lehetőségek meghatározása.

A nők helyzete, esélyegyenlősége vizsgálata során településünkön	
beazonosított problémák	fejlesztési lehetőségek
A tartós munkanélküliség aránya a nők esetében magasabb.	Bővíteni kell a gyermekvállalás miatt a munkaerőpiactól hosszabb időre távol maradó aktív korú családtagok által kedvezményesen igénybe vehető, korszerű ismeretek megszerzését célzó speciális képzési programok körét.
A GYES-ről való visszatérés a munkaerő- piacra nehéz.	Gyermekek napközbeni ellátását biztosító intézmények működtetése. Nőket foglalkoztató munkáltatók megkeresése.
A magányérzet miatt az anyák mentális állapota rosszabbodhat, ez családi konfliktushoz vezethet.	Szabadidős programok szervezése, igény szerinti bővítése. Zöldterületek tervszerű felújítása – játszótér készítése.

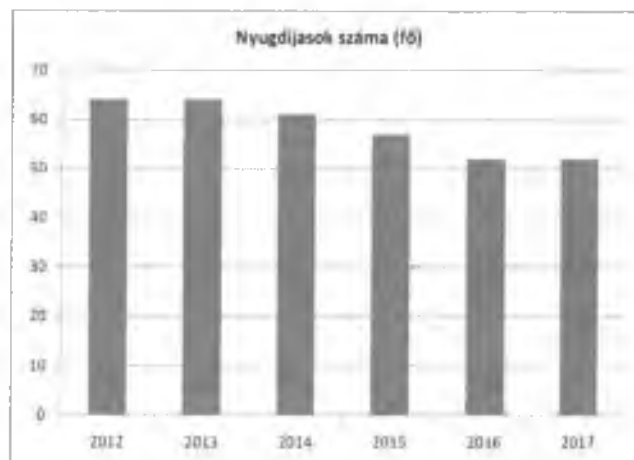
6. Az idősek helyzete, esélyegyenlősége

6.1 Az időskorú népesség főbb jellemzői (pl. száma, aránya, jövedelmi helyzete, demográfiai trendek stb.)

6.1.1. számú táblázat – Nyugdíjban, ellátásban, járadékban és egyéb járandóságban részesülők száma

Év	Nyugdíjban, ellátásban, járadékban és egyéb járandóságban részesülő férfiak száma (TS 5201)	Nyugdíjban, ellátásban, járadékban és egyéb járandóságban részesülő nők száma (TS 5301)	Összes nyugdíjas
2012	29	35	64
2013	29	35	64
2014	28	33	61
2015	26	31	57
2016	25	27	52
2017	27	25	52

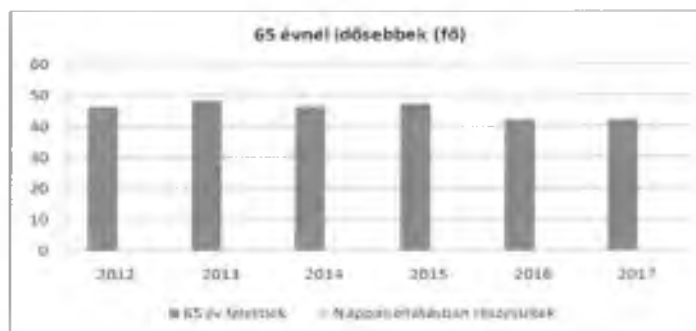
Forrás: TeIR, KSH Tstar



6.3.1. számú táblázat - 65 évnél idősebb népesség és nappali ellátásban részesülő időskorúak száma

Év	65 év feletti lakosság száma (TS 0328)	Nappali ellátásban részesülő időskorúak száma (TS 5101)	
	Fő	Fő	%
2012	46	0	0,00%
2013	48	0	0,00%
2014	46	0	0,00%
2015	47	0	0,00%
2016	42	0	0,00%
2017	42	0	0,00%

Forrás: TelR, KSH
Tstar



Az, hogy az idősek hogyan élik meg az évek múlását, az egyedüllétet, nagymértékben függ a társadalom nyújtotta életkörülményektől, az idősekkel szemben tanúsított társadalmi magatartástól. Általános tapasztalat, hogy a generációk nem élnek együtt, a család fiatalabb tagjai gyakran kevés időt tudnak szánni az idősekkel való törődésre. Emiatt megnő a személyes gondoskodást nyújtó szociális ellátások iránti igény.

A településen a 60 év feletti aránya az összlakossághoz viszonyítva magas. Az idősek nyugdíjai alacsonyak, különösen a volt mezőgazdasági dolgozóké. A nyugdíjasok között igen magas az egyszemélyes háztartások száma, mely háztartások nagyobb részét özvegy nők alkotják.

6.2 Idősek munkaerő-piaci helyzete

a) idősek, nyugdíjasok foglalkoztatottsága


A településen az idősek, nyugdíjasok foglalkoztatottsága nem jellemző. Ez betudható egyrészt annak, hogy a nyugdíjasok viszonylag magas életkorúak, illetőleg a faluban a munkaképes korú lakosságnak sincs munkahelye.

6.2.3. számú táblázat - Hátrányos megkülönböztetés a foglalkoztatás terén

Év	Regisztrált munkanélküliek száma	55 év feletti regisztrált munkanélküliek száma (TS 1010 és TS 1011)		Tartós munkanélküliek száma	55 év feletti tartós munkanélküliek száma	
	Fő	Fő	%	Fő	Fő	%

2012	14	0	2%	4	1	25%
2013	17	1	3%	0	0	0%
2014	12	3	23%	9	3	33%
2015	8	3	30%	2	0	0%
2016	9	2	24%	4	0	0%
2017	9	3	38%	4	1	25%

Forrás: Helyi adatgyűjtés, TeIR



b) tevékeny időskor (pl. élethosszig tartó tanulás, idősek, nyugdíjasok foglalkoztatásának lehetőségei a közintézményekben, foglalkoztatásukat támogató egyéb programok a településen)

A település vonatkozásában nem releváns, mivel a faluban nem található idősek, nyugdíjasok klubja. Foglalkoztatás, tanulás lehetősége nem áll rendelkezésükre.

c) hátrányos megkülönböztetés a foglalkoztatás területén

A település vonatkozásában nem releváns.

6.3 A közszolgáltatásokhoz, közösségi közlekedéshez, információhoz és a közösségi élet gyakorlásához való hozzáférés

A településen autóbusz közlekedés van, azonban a járatszámok egyre ritkulnak. Hétvégén, ünnepeken tömegközlekedési eszközzel megközelíthetetlen a falu. Az információhoz való hozzáférés biztosított, a falu televízió az aktuális híreket, tudnivalókat közli.

a) az idősek egészségügyi és szociális szolgáltatásokhoz való hozzáférése

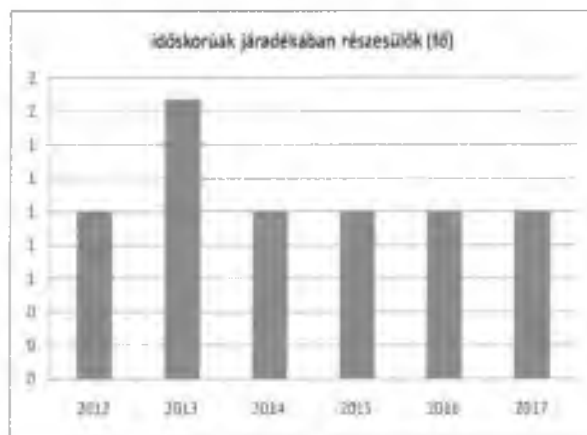
Az egészségügyi ellátás a csömödéri háziorvosi rendelőben vehető igénybe, ugyanott kézi gyógyszerár működik.

Az egyéb – kötelezően biztosítandó - szociális szolgáltatások a Lovászi Intézményfenntartó Társulás keretében vehetők igénybe.

6.3.2. számú táblázat - Időskorúak járadékában részesítettek átlagos száma

Év	Időskorúak járadékában részesítettek (évi) átlagos száma (fő) (TS 5701)
2012	1
2013	2
2014	1
2015	1
2016	1
2017	1

Forrás: TeIR, KSH Tstar



b) kulturális, közművelődési szolgáltatásokhoz való hozzáférés

A településen könyvtár, művelődési ház van, megfelelő nyitvatartási idővel, az idősekre nem jellemző, hogy szolgáltatásait igénybe veszik. Megfigyelhető, hogy inkább „otthonülők”, televíziót néznek, illetőleg szomszédokkal beszélnek meg napi problémáikat. A település nem rendelkezik megfelelő adatokkal arra vonatkozóan, hogy az idősebb korosztály mennyire ismeri a számítógépet és szeretnék-e informatikai tudásukat fejleszteni.

6.4.1. számú - Művelődési közintézmények adatai

Év	A nyilvános/települési könyvtárak száma (TS 3801)	A nyilvános/települési könyvtárak egységeinek száma (leltári állomány) (TS 3901)	Muzeális intézmények száma (TS 4001)	Közművelődési intézmények száma (TS 4101)
2012	1	1 612	0	1
2013	1	1 321	0	1
2014	1	1 321	0	1

2015	1	1 321	0	1
2016	1	903	0	1
2017	1	910	0	1

Forrás: TEIR

c) idősek informatikai jártassága

A településen a könyvtárban számítógép internetes kapcsolattal biztosított. Nem jellemző, hogy az idősek igénybe veszik. Inkább a hivatalsegéd segítségét kéri ügyeik intézéséhez. Ügyeiket papíralapon intézik.

6.4 Az időseket, az életkorral járó sajátos igények kielégítését célzó programok a településen

A település önkormányzata próbálkozott programokkal (kulturális, egészségügyi), azonban a lakosság többségének magas életkora miatt erre nem mutatkozott igény. Jellemző, hogy a falusi idősek nehezen mozdíthatók ki otthonról.

6.5 Következtetések: problémák beazonosítása, fejlesztési lehetőségek meghatározása.

<i>Az idősek helyzete, esélyegyenlősége vizsgálata során településünkön</i>	
<i>beazonosított problémák</i>	<i>fejlesztési lehetőségek</i>
A magányérzet kialakulásával nemcsak az idősek mentális állapota lehet rosszabb, családi konfliktusokhoz is vezethet.	Szabadidős programok szervezése, igény szerinti bővítése.
Szolgáltatásokhoz való hozzáférés nehézkessége	Közművelődési szolgáltatások igénybevételének elősegítése, közintézmények teljes akadálymentesítése

7. A fogyatékkal élők helyzete, esélyegyenlősége

A fogyatékoságügy – és általában az esélyegyenlőség – talán legfontosabb feladata, hogy az államigazgatás területén meghonosodjon a mainstreaming elve, vagyis az a szemlélet, hogy a fogyatékos emberek ügye nem (csak) szociális kérdés: valamennyi ágazat, minden közigazgatási szereplő kötelessége és felelőssége, hogy a saját területén érvényesítse a fogyatékos emberek esélyegyenlőségének szempontjait, és tegye az ehhez szükséges szakmapolitikai lépéseket. Mint általában az esélyegyenlőség területén, a fogyatékoságügyben is a társadalmi szemléletformálás az egyik legnagyobb kihívás. Komoly kihívás, és súlyos feladat hárul a döntéshozókra és végrehajtókra a társadalom egésze tekintetében: mindenki számára világossá kell tenni, hogy a fogyatékos emberek integrációja mindannyiunk feladata, és – bár jelentős anyagi forrásokat emészt fel –nem csupán pénz kérdése. Az egyenlő esélyű hozzáférés nem csak liftek, rámpák, speciális táblák vagy éppen hangos térkép alkalmazását jelenti, hanem azt a szemléletet is, amely a fogyatékos embert egyenjogúnak és egyenrangúnak tekinti. Ennek egyik igen fontos eszköze az esélyegyenlőségi tervek elkészítése és az abban foglaltak végrehajtása is.

7.1 A településen fogyatékkal élő személyek főbb jellemzői, sajátos problémái

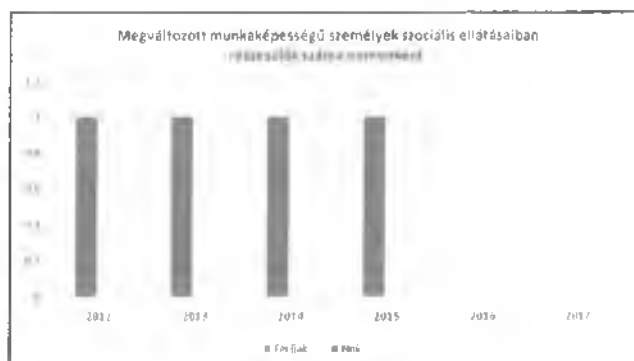
a) fogyatékkal élők foglalkoztatásának lehetőségei, foglalkoztatottsága (pl. védett foglalkoztatás, közfoglalkoztatás)

A településen védett foglalkoztatásra nincs lehetőség.

7.1.1 számú táblázat - Megváltozott munkaképességű személyek szociális ellátásaiban részesülők száma nemenként

Év	Megváltozott munkaképességű személyek szociális ellátásaiban részesülők száma - Férfiak (TS 6201)	Megváltozott munkaképességű személyek szociális ellátásaiban részesülők száma - Nők (TS 6301)	Összesen
2012	1	0	1
2013	1	0	1
2014	1	0	1
2015	1	0	1
2016	0	0	0
2017	0	0	0

Forrás: TeIR, KSH Tstar



7.1.2. számú táblázat - Nappali ellátásban részesülő fogyatékos személyek száma

Év	Nappali ellátásban részesülő fogyatékos személyek száma (TS 5001)	Egyházi fenntartású intézményben	Civil fenntartású intézményben
2012	0	0	0
2013	0	0	0
2014	0	0	0
2015	0	0	0
2016	0	0	0
2017	0	0	0

Forrás: TeIR, KSH Tstar; a központi adatokat célszerű bontani a helyi

adatszolgáltatók segítségével

b) hátrányos megkülönböztetés a foglalkoztatás területén

A település vonatkozásában nem releváns, a faluban munkahely, vállalkozás nem lelhető fel.

c) önálló életvitelt támogató helyi intézmények, szolgáltatások, programok

A település vonatkozásában nem releváns.

7.2 Fogyatékkal élő személyek pénzbeli és természetbeni ellátása, kedvezményei

A fogyatékkal élő személyek pénzbeli és természetbeni ellátása, kedvezményei az önkormányzati ellátások vonatkozásában megegyezik a más, nem fogyatékkal élő személyek ellátásával, kedvezményeivel.

Egyenlő esélyeket biztosítunk e területen is a fogyatékkal élők részére.

A községi önkormányzati épület akadálymentesített.

7.3 A közszolgáltatásokhoz, közösségi közlekedéshez, információhoz és a közösségi élet gyakorlásához való hozzáférés lehetőségei, akadálymentesítés

a) települési önkormányzati tulajdonban lévő középületek akadálymentesítettsége

A település kultúrháza akadálymentesített, az önkormányzati hivatal épülete nem – sajnálatosan ebben az épületben található az orvosi rendelő.

b) közszolgáltatásokhoz, kulturális és sportprogramokhoz való hozzáférés lehetőségei, fizikai, információs és kommunikációs akadálymentesítettség, lakóépületek, szolgáltató épületek akadálymentesítettsége

A településen autóbusz közlekedés van, azonban a járatszámok egyre ritkulnak. Hétfvégén, ünnepnapokon tömegközlekedési eszközzel megközelíthetetlen a falu.

Az információhoz való hozzáférés biztosított, a falu televízió az aktuális híreket, tudnivalókat közli.

Az kultúrház akadálymentesített, az önkormányzati hivatal épülete nem. A lakóépületek akadálymentesítettségéről információval nem rendelkezünk, családi szükségletek alapján mindenki saját igényei és lehetőségei szerint végzi el az akadálymentesítést.

Kulturális és sportprogram a faluban nem jellemző. Az információs és kommunikációs akadálymentesítettség nem megoldott.

c) munkahelyek akadálymentesítettsége

Munkahely a településen nincs, a közösségi ház akadálymentesített.

d) közösségi közlekedés, járdák, parkok akadálymentesítettsége

Járda felújításra szorul (2019. évre van tervezve), park a településen nincs, a közösségi közlekedést szolgáló gépjárművek akadálymentesítettsége változó.

e) fogyatékos személyek számára rendelkezésre álló helyi szolgáltatások (pl. speciális közlekedési megoldások, fogyatékosok nappali intézménye, stb.)

A település vonatkozásában nem releváns.

f) pozitív diszkrimináció (hátránykompenzáló juttatások, szolgáltatások)

A település vonatkozásában e célcsoportnál pozitív diszkrimináció nem jelölhető.

7.4 Következtetések: problémák beazonosítása, fejlesztési lehetőségek meghatározása

A fogyatékkal élők helyzete, esélyegyenlősége vizsgálata során településünkön	
<i>beazonosított problémák</i>	<i>fejlesztési lehetőségek</i>
A középületekben a teljes akadálymentesítés nem megoldott, szolgáltatásokhoz való hozzáférés nehéz.	A közintézmények teljes akadálymentesítése

8. Helyi partnerség, lakossági önszerveződések, civil szervezetek és for-profit szereplők társadalmi felelősségvállalása

a) a 3–7. pontban szereplő területeket érintő civil, egyházi szolgáltató és érdekvédelmi szervezetek önszerveződések feltérképezése (pl. közfeladatot ellátó szervezetek száma közfeladatonként bemutatva, önkéntesek száma, partnerségi megállapodások száma stb.)

Önkéntesek a településen nem működnek. Közfeladatot az önkormányzat, valamint a csömödéri székhelyű közös önkormányzati hivatal lát el az állampolgárok részére, az alaptörvényben, önkormányzati törvényben, valamint az ágazati jogszabályokban előírtak szerint. Partnerségi megállapodást az önkormányzat a Csömödéri Roma Nemzetiségi Önkormányzattal kötött.

b) önkormányzati, nemzetiségi önkormányzati, egyházi és civil szektor közötti partnerség bemutatása

Az önkormányzat együttműködési megállapodást kötött a Csömödéri Roma Nemzetiségi Önkormányzattal, mivel helyben nemzetiségi önkormányzat nem működik.

Az egyházzal az együttműködés jó, a karitás keretében több segélyszállítmány érkezett a településre.

Civil szektor a településen nincs.

c) önkormányzatok közötti, illetve térségi, területi társulásokkal való partnerség

Az önkormányzat együttműködik a közös önkormányzathoz tartozó, valamint a környékbeli önkormányzatokkal. Tagjai vagyunk oktatási-nevelési, szociális társulásnak, azért, hogy a lakosság minél teljesebb szolgáltatásokhoz juthasson.

Ugyanezen célból tagjai vagyunk a Lenti Kistérség Többcélú Társulásának.

d) a nemzetiségi önkormányzatok célcsoportokkal kapcsolatos esélyegyenlőségi tevékenysége

A Csömödéri Roma Nemzetiségi Önkormányzattal együttműködünk nemzeti identitásuk megőrzésében.

e) civil szervezetek célcsoportokkal kapcsolatos esélyegyenlőségi tevékenysége

A településen civil szervezet nem működik.

f) for-profit szereplők részvétele a helyi esélyegyenlőségi feladatok ellátásában.

A településen nem releváns.

9. A helyi esélyegyenlőségi program nyilvánossága

a) a helyzetelemzésben meghatározott esélyegyenlőségi problémák kapcsán érintett nemzetiségi önkormányzatok, egyéb partnerek (állami vagy önkormányzati intézmények, egyházak, civil szervezetek, stb.) bevonásának eszközei és eljárásai a helyi esélyegyenlőségi program elkészítésének folyamatába.

A helyzetelemzésben meghatározott esélyegyenlőségi problémák kapcsán a Csömödéri Roma Nemzetiségi Önkormányzat, a házi orvos, védőnő, családsegítő és gyermekjóléti szolgálat munkatársa részt vételével fórum került megalakításra és megtartásra. Ennek keretében felvázolásra kerültek az önkormányzati elképzelések, lehetőségek.

A partnerek kifejtették véleményüket a tervezettel kapcsolatban, majd mindenki a saját szakterülete vonatkozásában véleményezte a megvalósulás útjait, lehetőségeit, annak reális voltát.

Az esélyegyenlőségi programhoz adatokat szolgáltatottak.

b) az a) pont szerinti szervezetek és a lakosság végrehajtással kapcsolatos észrevételeinek visszacsatolását szolgáló eszközök bemutatása.

A képviselőtestület esélyegyenlőségi programját nyilvános képviselő-testületi ülésen hagyja jóvá, melynek időpontja a helyben szokásos módon közzétételre kerül, hogy az állampolgárok minél nagyobb létszámban részt vehessenek rajta.

A képviselőtestületi ülésről készült jegyzőkönyv, valamint a program nyilvános, abba bárki beletekinthet.

A képviselő-testület munkájának nyilvánossága biztosítja azt, hogy a program végrehajtásába bevont szervezetek, a lakosság figyelemmel kísérje annak megvalósulását.

Az észrevételek visszacsatolására lehetőség van közmeghallgatás, valamint kérdőíves felmérés formájában.

A Helyi Esélyegyenlőségi Program Intézkedési Terve (HEP IT)

1. A HEP IT részletei

A helyzetelemzés megállapításainak összegzése

Célcsoport	Következtetések	
	problémák beazonosítása rövid megnevezéssel	fejlesztési lehetőségek meghatározása rövid címmel
Romák és/vagy mélyszegénységben élők	Magas arányú a munkanélküliség az aktív korú lakosság körében. Magas számban vannak az alacsony iskolai végzettséggel rendelkezők.	Egyéb helyi foglalkoztatási lehetőségek felkutatása. Közfoglalkoztatás továbbvitele, illetve kiterjesztése. Képzések, tanfolyamok, felzárkóztatási, fejlesztési programok szervezése.
Gyermekek	A hátrányos helyzetű gyermekek szabadidős programjai nem megoldottak, ebből következően nem biztosított a szabadidő hasznos eltöltése. A családok körében magas a veszélyeztetettek száma.	A hátrányos helyzetű gyermekekkel és családjukkal foglalkozó szakemberek továbbképzése, a hátrányos helyzetű gyermekek nevelését, személyiségfejlesztését, illetve a szülők eredményes bevonását segítő ismeretek elsajátítása és a kompetenciák fejlesztése érdekében. Szabadidős programok szervezése, biztonságos, kulturált színterek működtetése.
Idősek	Magányérvet kialakulása, ebből kifolyólag mentális állapot rosszabbodása. Szolgáltatásokhoz való hozzáférés nehézkessége.	Szabadidős programok szervezése, igény szerinti bővítése. Közművelődési szolgáltatások igénybevételének elősegítése, közintézmények teljes akadálymentesítése.
Nők	A tartós munkanélküliség aránya a nők esetében magasabb. A GYES-ről való visszatérés a munkaerő-piacra nehéz. A magányérvet miatt az anyák mentális állapota rosszabbodhat, ez családi konfliktushoz vezethet.	Bővíteni kell a gyermekvállalás miatt a munkaerőpiactól hosszabb időre távol maradó aktív korú családtagok által kedvezményesen igénybe vehető, korszerű ismeretek megszerzését célzó speciális képzési programok körét. Gyermekek napközbeni ellátását biztosító intézmények működtetése. Nőket foglalkoztató munkáltatók megkeresése. Szabadidős programok szervezése, igény szerinti bővítése. Zöldterületek, játszótér készítése.
Fogyatékkal élők	A középületben a teljes akadálymentesítés nem megoldott, szolgáltatásokhoz való hozzáférés nehéz.	A közintézmény teljes akadálymentesítése.

A beavatkozások megvalósítói

Célcsoport	Következtetésben megjelölt beavatkozási terület, mint intézkedés címe, megnevezése	Az intézkedésbe bevont faktorok és partnerek – kiemelve a felelőst
Romák és/vagy mélyszegénységben élők	Bővíteni kell a speciális képzési programok körét. Oktatás szervezése, munkahelyek felkutatása, teremtése	Felnőttképzési szervezetek, munkaügyi központ
Gyermekek	Szabadidő hasznos eltöltésének biztosítása programok szervezésével, veszélyeztető tényezők csökkentése. megszüntetése	Kulturális intézmény, családsegítő munkatárs, gyámügyi ügyintéző
Idősek	Szolgáltatásokhoz való hozzáférés bővítése, közintézmény teljes akadálymentesítésének megvalósítása	Szociális háló tagjai, Idősek Otthona vezetője, szociális ügyintéző
Nők	Oktatás szervezése, munkahelyek felkutatása	Felnőttképzési szervezetek, munkaügyi központ
Fogyatékkal élők	Középület teljes akadálymentesítése	helyi önkormányzat

Megjegyzés: A munkanélküliség csökkent az utóbbi években – ez elsősorban a folyamatos közfoglalkoztatásnak tudható be. A közeli gyárak, üzemek munkaerő felvétele vonatkozásában is fellendülés tapasztalható. Az elsődleges munkaerőpiacról kiszorultaknak lehetőséget a közfoglalkoztatás biztosít, tapasztalat, hogy szívesen élnek az önkormányzat által biztosított ezen lehetőséggel.

Jövőképünk

Olyan településen kívánunk élni, ahol a romák beilleszkedtek a társadalomba, betartják a társadalmi együttélés szabályait.

Fontos számunkra, hogy a mélyszegénységben élők segítséggel megtalálják a szegénységből kivezető utat.

Kiemelt területnek tartjuk a gyerekek fejlődésének biztosítását.

Folyamatosan odafigyelünk az idősek életvitelének szinten tartására, javítására, a békés öregkor biztosítására.

Elengedhetetlennek tartjuk a nők esetén a hátrányos megkülönböztetést.

Különös figyelmet fordítunk a fogyatékkal élők életminőségének javítására.

Az intézkedési területek részletes kifejtése

Intézkedés címe:	Romák, mélyszegénységben élők: Speciális képzési programok bővítése, munkaerő-piaci helyzetének javítása
Feltárt probléma (kiinduló értékekkel)	Alacsony iskolázottság, munkahelyek hiánya
Célok - Általános megfogalmazás és rövid-, közép- és hosszútávú időegységekre bontásban	Rövidtávon szükséges a területen az érintett célcsoport iskolai végzettségének felmérése, az önkormányzati támogatások rendszerének áttekintése, kapcsolat felvétele a partnerszervekkel. Középtávon szükséges: a képzések elindítása, képzés lebonyolítása Hosszú távú cél: A munkanélküliség csökkenése. Az egyének iskolai végzettségének javítása.
Tevékenységek (a beavatkozás tartalma) pontokba szedve	- Információ az érintetteknek a lehetőségről - kapcsolat felvétele oktatási intézményekkel, munkaügyi szervekkel, munkahelyekkel, szervezésben való részvétel
Résztevők és felelős	Önkormányzat
Partnerek	oktatási intézmények, munkaügyi szervek, családsegítő szolgálat.
Határidő(k) pontokba szedve	2019. évben: a területen az érintett célcsoport iskolai végzettségének felmérése, az önkormányzati támogatások rendszerének áttekintése, kapcsolat felvétele a partnerszervekkel. 2020. - 2022.: a képzések elindítása, képzés lebonyolítása 2023. év: munkanélküliségi, oktatási adatok elemzése, következtetések levonása.
Eredményességi mutatók és annak dokumentáltsága, forrása (rövid, közép és hosszútávon), valamint fenntarthatósága	Munkanélküliségi ráta csökkenése, önkormányzati támogatások igénylése számának csökkenése, családok anyagi helyzetének javulása. Forrás: Munkaügyi szerv, oktatási intézmények statisztikai adatai
Kockázatok és csökkentésük eszközei	Kockázatot jelent a motiváltság hiánya, az egyének mintegy „belesüppedve” eddigi életmódjukba. Pozitív példa állításával, folyamatos családlátogatással, életvitelük folyamatos figyelemmel kísérésével, segítségnyújtással ez csökkenthető.
Szükséges erőforrások	A képzések lebonyolításához pénzügyi támogatás, pályázati forrásokból. Megfelelő végzettségű szakemberek.

Megjegyzés: Képzésekben az utóbbi 4 évben 5 fő vett részt.

2 fő pedig kispékezelői végzettséget, 2 fő települési karbantartó, 1 fő pedig házi betegápoló végzettséget kapott.

Az intézkedési területek részletes kifejtése

Intézkedés címe:	Nők munkaerő-piaci helyzetének javítása
Feltárt probléma (kiinduló értékekkel)	Munkahelyek – főleg a gyermeket nevelő nők tekintetében részmunkaidős munkahelyek – hiánya, gyermeknevelés miatt munkából való távollét ideje alatt továbbképzésekről való lemaradás, az elsődleges munkaerőpiacról való kiesés, meglévő képességek értékvesztése
Célok - Általános megfogalmazás és rövid-, közép- és hosszú távú időegységekre bontásban	Rövidtávon szükséges: a területen az érintett célcsoport iskolai végzettségének felmérése, az önkormányzati intézményrendszer áttekintése, kapcsolat felvétele a partnerszervekkel, információ eljuttatása érintettekhez. Középtávon szükséges: a képzések elindítása, képzés lebonyolítása Hosszú távú cél: A munkanélküliség csökkenése. Az egyének iskolai végzettségének javítása, munkahelyekre történő kiközvetítésük, különös tekintettel a családbarát munkahelyekre.
Tevékenységek (a beavatkozás tartalma) pontokba szedve	- Információ az érintetteknek a lehetőségről - kapcsolat felvétele oktatási intézményekkel, munkaügyi szervekkel, munkahelyekkel, szervezésben való részvétel
Résztevők és felelős	Önkormányzat
Partnerek	képzést végző oktatási szervek, munkaügyi szervek, családsegítő szolgálat, nevelési-oktatási intézmények, munkahelyek
Határidő(k) pontokba szedve	2019. évben: a területen az érintett célcsoport iskolai végzettségének felmérése, az önkormányzati támogatások rendszerének áttekintése, kapcsolat felvétele a partnerszervekkel. 2020.-2022. év: a képzések elindítása, képzés lebonyolítása 2023. év: munkanélküliségi, oktatási adatok elemzése, következtetések levonása.
Eredményességi mutatók és annak dokumentáltsága, forrása (rövid, közép és hosszútávon), valamint fenntarthatósága	Munkanélküliségi ráta csökkenése a nők körében, önkormányzati támogatások igénylése számának csökkenése, családok anyagi helyzetének javulása. Forrás: Munkaügyi szerv, oktatási intézmények statisztikai adatai
Kockázatok és csökkentésük eszközei	Kockázatot jelent az otthoni lét megszokása, munkahely és gyermeknevelés összhangjának megteremtése. Csökkenthető megfelelő gyermekek napközbeni felügyeletét ellátó intézményrendszer kiépítésével, részmunkaidős munkahelyek felajánlásával, igény esetén folyamatos szakemberi

	segítségnyújtással.
Szükséges erőforrások	A képzések lebonyolításához pénzügyi támogatás, pályázati forrásokból. Megfelelő végzettségű szakemberek.

Az intézkedési területek részletes kifejtése

Intézkedés címe:	Közintézmény teljes akadálymentesítése
Feltárt probléma (kiinduló értékekkel)	Középület nem teljes akadálymentesítése
Célok - Általános megfogalmazás és rövid-, közép- és hosszú távú időegységekre bontásban	Rövidtávú cél: az önkormányzati épületek áttekintése, pályázatok felmérése Középtávú cél: pályázat benyújtása Hosszú távú cél: a középület teljes akadálymentesítése
Tevékenységek (a beavatkozás tartalma) pontokba szedve	- Kapcsolat felvétele pályázattal, tervezőkkel - Pályázat elkészítése, benyújtása, elnyerése esetén beruházási tevékenység
Részvevők és felelős	önkormányzat
Partnerek	pályázatkezelő szervezetek, építési beruházók
Határidő(k) pontokba szedve	2019. év: épület áttekintése, pályázatok felkutatása 2020. év: tervek elkészítése, pályázat benyújtása 2021 - 2023. év: beruházás, használatba vétel
Eredményességi mutatók és annak dokumentáltsága, forrása (rövid, közép és hosszútávon), valamint fenntarthatósága	Önkormányzati épület teljes akadálymentesítésének megvalósulása, kihasználtság maximalizálása Forrás: könyvtár látogatási napló, ügyfél elégedettségi kérdőív
Kockázatok és csökkentésük eszközei	Kockázatot jelent az otthoni lét megszokása, esetleges kisebbrendűségi érzés kialakulása. Csökkenthető megfelelő, a fogyatékkal élők ellátását biztosító intézményrendszer kiépítésével, az intézményrendszer teljes akadálymentesítésével, ennek következtében teljes körű használata biztosításával.
Szükséges erőforrások	Pályázati források

Az intézkedési területek részletes kifejtése

Intézkedés címe:	Aktív időskor, közintézmény akadálymentesítése
Feltárt probléma (kiinduló értékekkel)	Az időskorúak problémáinak kezelése egyszerű „rezi- és nyugdíjas kérdésként”, középület nem teljes akadálymentesítése
Célok - Általános megfogalmazás és rövid-, közép- és hosszútávú időegységekre bontásban	<p>Elményekkel, munkával, új szabadidős tevékenységekkel teli időskor megvalósítása, az önkormányzati intézmény teljes akadálymentesítettségének megvalósulása.</p> <p>Rövidtávon szükséges az érintettek igényeinek felmérése, az önkormányzati intézményrendszer áttekintése, információ eljuttatása az érintettekhez.</p> <p>Középtávon szükséges a programok elindításának szervezése, pályázatok benyújtására való felkészülés, pályázat benyújtása.</p> <p>Hosszú távú cél az aktív időskor megvalósítása: odafigyelés a helyes táplálkozásra, testmozgásra, a testi, lelki és szellemi egészség érdekében, erőforrások optimalizálása, társasági élet élése, közösség, civil szervezet munkájába való bekapcsolódás, előrelátás: időben elkezdni gondolni és készülni az öregkorra. Meg kell kapniuk az időseknek a lehetőséget arra, hogy szabadon döntsék el, mivel töltik az idejüket: tanulással, munkával, pihenéssel vagy ápolást-gondozás igénybevételével. Hangsúly a hasznos tevékenységen van: önkénteskedés, tanulás, kultúrafogyasztás, utazás, családi feladatok, közösségi munkában való részvétel, stb. Intézmény teljes akadálymentesítettségének megvalósulása.</p>
Tevékenységek (a beavatkozás tartalma) pontokba szedve	<ul style="list-style-type: none"> - kapcsolat felvétele művelődési, egészségügyi intézményekkel, szervezésben való részvétel, - programok szervezése, - közintézmények elérhetőségének biztosítása, közösségi rendezvények szervezése, könyvtár, teleház nyitva tartásának biztosítása, - szociális szolgáltatásokhoz való hozzájutás biztosítása, - beruházási tevékenység a teljes akadálymentesítéshez
Résztevők és felelős	önkormányzat
Partnerek	oktatási, egészségügyi, művelődési intézmények, pályázatkezelő szervezetek, építési beruházók
Határidő(k) pontokba szedve	2019. év: épület áttekintése, pályázatok felkutatása, igények felmérése 2020-2021. év: tervek elkészítése, pályázat benyújtása, programok elindítása 2022-2023. év: beruházás, használatba vétel, programok folyamatosságának biztosítása
Eredményességi mutatók és annak dokumentáltsága, forrása (rövid, közép és hosszútávon), valamint fenntarthatósága	<p>Közösségi élet fellendülése, művelődési rendezvények tartása, szociális szolgáltatások igénybevételének teljessége</p> <p>Forrás: könyvtár látogatási napló, ügyfél elégedettségi kérdőív</p>
Kockázatok és csökkentésük eszközei	A demográfiai változás feszültségek kelt a munkaerőpiacon, a szociális és az egészségügyi ellátórendszerben és az emberi kapcsolatokban. Változtatni kell az idősekről szóló közbeszéden és gondolkodáson. Az intézményrendszer teljes akadálymentesítettsége, ennek következtében teljes körű használata biztosítása.
Szükséges erőforrások	Pályázati pénzeszközök

Az intézkedési területek részletes kifejtése

Intézkedés címe:	Gyermekek testi, értelmi, érzelmi és erkölcsi fejlődésének, jólétének biztosítása a szabadidő hasznos eltöltésével
Feltárt probléma (kiinduló értékekkel)	A hátrányos helyzetű gyermekek szabadidős programjai nem megoldotta, ebből következően nem biztosított a szabadidő hasznos eltöltése
Célok - Általános megfogalmazás és rövid-, közép- és hosszútávú időegységekre bontásban	Rövid távú cél: a hátrányos helyzetű, veszélyeztetett gyermekek felmérése, információ eljuttatása a célcsoporthoz Középtávon szükséges: a rendezvények elindítása, lebonyolítása Hosszú távú: gyermek testi, értelmi, érzelmi és erkölcsi fejlődésének, jólétének biztosítása, a családban történő nevelés elősegítése, veszélyeztetettség megelőzése, kialakult veszélyeztetettség megszüntetése, a gyermek családjából történő kiemelés megelőzése, a kiemelt gyermek esetében a visszagondozás.
Tevékenységek (a beavatkozás tartalma) pontokba szedve	- kapcsolat felvétele művelődési intézményekkel, szervezésben való részvétel, - programok szervezése, - közintézmények elérhetőségének biztosítása, közösségi rendezvények szervezése, könyvtár, teleház nyitva tartásának biztosítása,
Résztevők és felelős	önkormányzat
Partnerek	oktatási, művelődési intézmények, rendészeti szervek, családsegítő szakemberek
Határidő(k) pontokba szedve	2019. év: önkormányzati intézményrendszer, személyi állomány áttekintése, kulturális jellegű pályázatok felkutatása, igények felmérése 2020.-2023. év: programok elindítása 2020-2023. év : programok folyamatosságának biztosítása
Eredményességi mutatók és annak dokumentáltsága, forrása (rövid, közép és hosszútávon), valamint fenntarthatósága	Cél: gyermekek veszélyeztetettségének, megelőzése, megszüntetése, családban tartása. Eredményességi mutató: veszélyeztetett gyermekek számának csökkenése Forrás: gyámügyi, rendészeti statisztikák, közművelődési statisztika
Kockázatok és csökkentésük eszközei	Hátrányos helyzetű családok anyagi lehetősége, mely a szabadidő hasznos eltöltéséhez szükséges rendezvényekre történő eljutás, az azokon való résztvételt akadályozza. Csökkentésének eszköze: önkormányzati, alapítványi támogatások bevonása, közlekedés, felügyelet biztosítása
Szükséges erőforrások	pályázati pénzeszközök

2. Összegző táblázat - A Helyi Esélyegyenlőségi Program Intézkedési Terve (HEP IT)

3 melléklet a 2012. (VI. 5.) EMMI rendelethez

A	B	C	D	E	F	G	H	I	J
Intézkedés sorszáma	Az intézkedés címe, megnevezése	Az intézkedéssel előzár kívánt cél	A célkitűzés főszövege, egyéb stratégiai dokumentumokkal	Az intézkedés tartalma	Az intézkedés felelőse	Az intézkedés megvalósításának határideje	Az intézkedés előrehaladottságát mérő mutatók (tövek)	Az intézkedéshez szükséges erőforrások (humán, pénzügyi, technikai)	Az intézkedés eredeti nyelvi formájának fenntarthatósága
I. A mélyszegénységben élők és a romák esélyegyenlősége									
1	Munkacsoport felállítása	Csikkenjen a munkanélküliek száma	Közfoglalkoztatói terv	Munkacsoport megalkotása a szükséges terv, stratégia	önkormányzat által kijelölt személy	2019.	Megalkotott munkacsoport 3 fővel	Technikai feltételek (számítógép)	Folyamatos ütemterv készítés munkaterv
2	Vállalkozások, vállalkozók, civil bevonása	Csikkenjen a munkanélküliek száma	Munkügyi szöveti Pályázati rendszer ismertetése	Helyi munkatörvény felvételéhez szükséges adó- és járulékok kedvezményes vállalkozói vállalás elősegítése	önkormányzat által kijelölt személy	2019.	Számadar vállalkozások, emberek bevonásáról statisztikai adat a munkatörvényről	Emberi, szakember bevonás Információk háttér	Hosszú távú működés
3	Képzések szervezése	Szakképzett szakemberek biztosítása	Szervezők, Közfoglalkoztatói Terv Éves Képzési Terv Szükséges szakmai helyi viszonylatok	Helyzet és igényfelmérés Képzések szervezése	önkormányzat által kijelölt személy	2023.	Foglalkoztatottak száma emelkedésének kimutatása munkatörvényi közzététel alapján	Közvetítés megvalósítása Helyi tanács Teremtés Technikai feltételek	Megszerezett tudás Folyamatos beiskolázás
I. Nők munkaerő piaci helyzetének javítása									
1	Munkacsoport felállítása	Csikkenjen a munkanélküliek száma	Közfoglalkoztatói terv	Munkacsoport megalkotása a szükséges terv, stratégia	önkormányzat által kijelölt személy	2019.	Megalkotott munkacsoport 3 fővel	Technikai feltételek (számítógép)	Folyamatos ütemterv készítés munkaterv

2.	Vállalkozások vállalkozások, civil szférában működésük	Munkanélküliség magas / roma munkanélküliség is	Csalákonként a munkanélküliség száma	Munkaügyi szerv Pályázati rendszer teremtése	Helyi munkaerő felvétele, képzés, adó- és járulékok kedvezményekkel, vállalkozóvá válás elősegítése	önkormányzat által kijelölt személy	2019.	Számadatok vállalkozások, embercél, bevétel, statisztikai adat munkaügyi szervtől	Emberi, szakemberi bevétel, Informatikai háttér	Hosszú távú működés
3.	Képzések szervezése	Alap- és OKJ-s képzések, munkaerő piac igényeihez tartozó képzés	Szakképzett szakemberek biztosítása, Alacsony iskolai végzettség csökkentése	Szakmai Tervezési Terv, Képzési Terv, Szükséges helyi viszonylatok	Helyi igény/felmerés, Képzések szervezése	önkormányzat által kijelölt személy	2023.	Foglalkoztatottak száma, emelkedések kimutatása munkaügyi szerv adatai alapján,	Közkezelés megvalósítása, Helyben tanítás, Technikai feladatok	Megszerzett tudás, Folyamatos betáplálás
1. Gyermekek esélyegyenlőségének biztosítása										
1.	Munkacsoport felállítás	szabadidős programok hiánya	szabadidős programok gyermekek részére	költségvetési rendelet	Munkacsoport megformázása a szükséges tervvel, stratégiával	önkormányzat által kijelölt személy	2019.	Megvalósuló munkacsoport 3 fővel, jegyzékanyag jelenléti ív	Technikai feltételek (számítógép)	Folyamatos ütemterv, Ülésezés munkaterv
2.	Kapcsolat felvétele művelődési intézményekkel	szabadidős programok hiánya	szabadidős programok gyermekek részére	közművelődési intézmények programjainak ismertetése	Kapcsolat felvétele művelődési intézményekkel	önkormányzat által kijelölt személy	2020.	megszervezhető programok	Emberi, szakemberi bevétel, Informatikai háttér	Hosszú távú működés, rendszeres szabadidős programok
3.	Szabadidős programok megvalósítása	részt előre nem látható	szabadidős programok gyermekek részére	helyi közművelődési programok, költségvetési rendelet	szabadidős programok gyermekek részére	önkormányzat által kijelölt személy	2023.	Jelenléti ív, helyi programterv	Emberi, szakemberi bevétel, Informatikai háttér	Hosszú távú működés, rendszeres szabadidős programok
1. Az idősek esélyegyenlősége										
1.	Munkacsoport felállítás	közművelődési programok teljes akadálymentesítésének hiánya, szabadidős programok hiánya	közművelődési programok teljes akadálymentesítésének biztosítása, programok szervezése	gazdasági program	Munkacsoport meghatározása a szükséges tervvel, stratégiával	önkormányzat által kijelölt személy	2019.	Megvalósuló munkacsoport 3 fővel, jegyzékanyag jelenléti ív	Technikai feltételek (számítógép)	Folyamatos ütemterv, Ülésezés munkaterv
2.	Pályázati lehetőségek	közművelődési programok teljes	pályázat benyújtása,	költségvetési rendelet	pályázat elkészítése,	önkormányzat által kijelölt személy	2020.	közművelődési programok felhasználata	Emberi, szakemberi	Hosszú távú működés

fejlesztési cél	leírás	akadálymentesítés	kapcsolati lehetőségek	szervezőmunka	személy	időszak	eredményesség	bevonás	intézmények
3.	Pályázat benyújtása	közintézmény teljes akadálymentesítésének hiánya, saját pénzügyi forrás teljes hiánya	közintézmény elérhetőségének biztosítása fogyatékkal élők részére	pályázat benyújtása	önkormányzat által kijelölt személy	2020.	pályázat eredményességéről értesítés	Emberi, szakemberi bevonás Informatikai háttér	Hosszú távú működése az intézménynek
4.	Beruházás, programok megtartásának lehetősége	közintézmény teljes akadálymentesítésének hiánya, programok hiánya	közintézmény elérhetőségének biztosítása, programok	kivitelezési munkák, programok	kivitelező cég, programszervező	2021-2023.	építési napló, műszaki átadási-átvételi, jelenléti ív	Emberi, szakemberi bevonás	Hosszú távú működése az intézménynek
1. A fogvatékkal élők esélyegyenlősége									
1.	Munkacsoport felállítás	közintézmény teljes akadálymentesítésének hiánya	közintézmény elérhetőségének biztosítása fogyatékkal élők részére	Munkacsoport meghatalozza a szakértő tervet, stratégiát	önkormányzat által kijelölt személy	2019.	Megalakul munkacsoport 3 fővel jegyzőkönyv jelenléti ív	Technikai feladatok (számítógép)	Folyamatos ütemű Ülésezés munkaterv
2.	Pályázati lehetőségek felmérése	közintézmény teljes akadálymentesítésének hiánya, saját pénzügyi forrás teljes hiánya	pályázat benyújtása	pályázat elkészítése	önkormányzat által kijelölt személy	2020.	közintézmény használata	Emberi, szakemberi bevonás Informatikai háttér	Hosszú távú működése az intézménynek
3.	Pályázat benyújtása	közintézmény teljes akadálymentesítésének hiánya, saját pénzügyi forrás teljes hiánya	közintézmény elérhetőségének biztosítása fogyatékkal élők részére	pályázat benyújtása	önkormányzat által kijelölt személy	2020.	pályázat eredményességéről értesítés	Emberi, szakemberi bevonás Informatikai háttér	Hosszú távú működése az intézménynek
4.	Beruházás	teljes akadálymentesítés hiánya	közintézmény elérhetőségének biztosítása	kivitelezési munkák	kivitelező cég	2021-2023.	műszaki átadási-átvételi	Szakember bevonás	Hosszú távú működése

3. Megvalósítás

A megvalósítás előkészítése

Önkormányzatunk az általa fenntartott intézmények vezetői számára feladatult adja és ellenőrzi, a településen működő nem önkormányzati fenntartású intézmények vezetőit pedig partneri viszony során kéri, hogy a Helyi Esélyegyenlőségi Programot valósítsák meg, illetve támogassák.

Önkormányzatunk azt is kéri intézményeitől és partnereitől, hogy vizsgálják meg, és a program elfogadását követően biztosítsák, hogy az intézményük működését érintő, és az esélyegyenlőség szempontjából fontos egyéb közszolgáltatásokat meghatározó stratégiai dokumentumokba és iránymutatásokba épüljenek be és érvényesüljenek az egyenlő bánásmódról és esélyegyenlőségre vonatkozó azon kötelezettségek, melyek az önkormányzat Helyi Esélyegyenlőségi Programjában részletes leírásra kerültek.

Önkormányzatunk elvárja, hogy intézményei a Helyi Esélyegyenlőségi Program Intézkedési Tervében szereplő vállalásokról, az őket érintő konkrét feladatokról intézményi szintű akcióterveket és évente cselekvési ütemterveket készítsenek.

Önkormányzatunk a HEP kidolgozására és megvalósítására, továbbá értékelésére, ellenőrzésére és az ennek során nyert információk visszacsatolására, valamint a programba történő beépítésének garantálására Helyi Esélyegyenlőségi Programért Felelős Fórumot hoz létre és működtet.

A fentiekkel kívánjuk biztosítani, hogy az HEP IT-ben vállalt feladatok településünkön maradéktalanul megvalósuljanak.

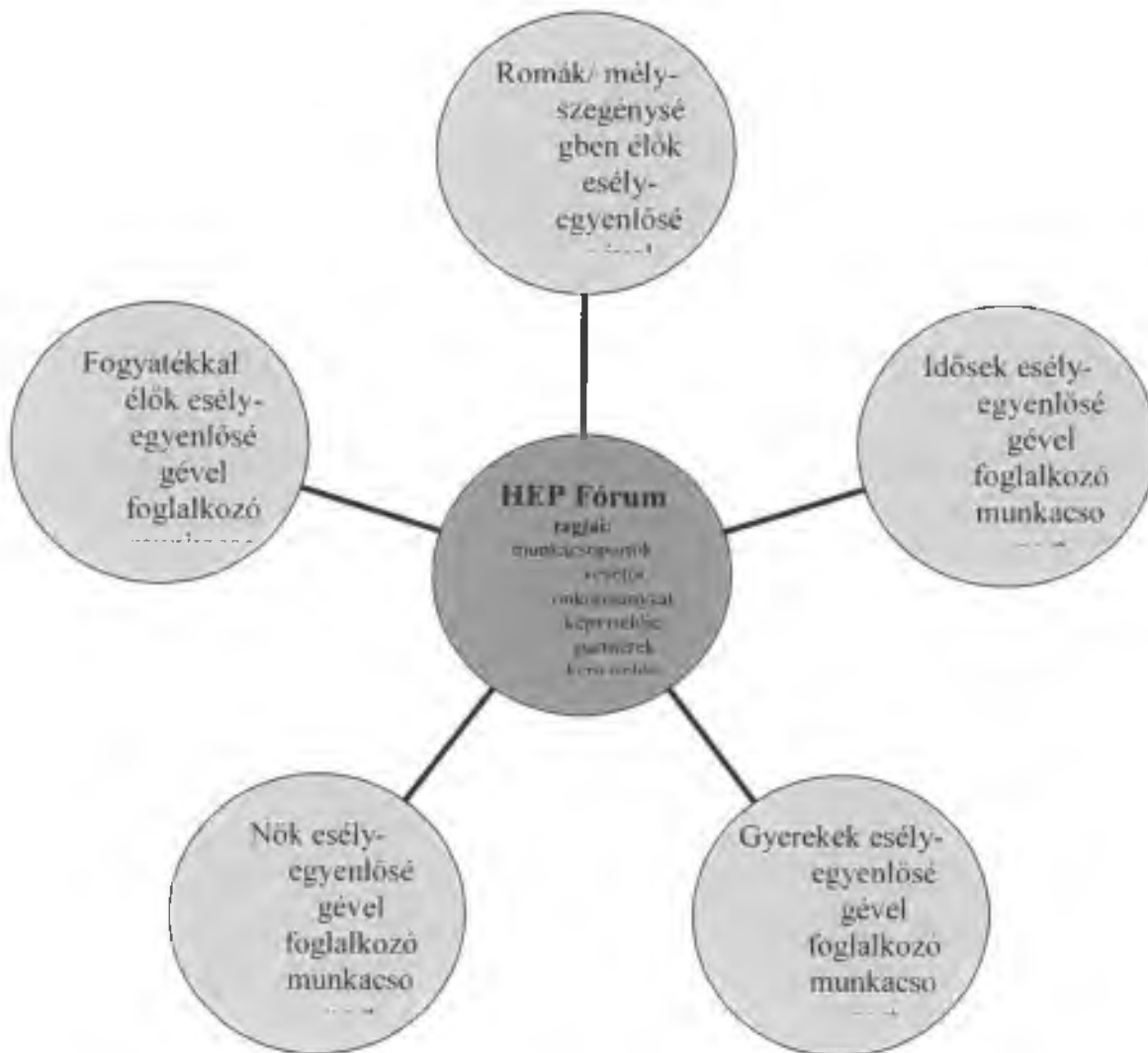
A megvalósítás folyamata

A Helyi Esélyegyenlőségi Programban foglaltak végrehajtásának ellenőrzése érdekében HEP Fórumot hozunk létre.

A HEP Fórum feladatai:

- az HEP IT megvalósulásának figyelemmel kísérése, a kötelezettségek teljesítésének nyomon követése, dokumentálása, és mindezekről a település képviselő-testületének rendszeres tájékoztatása,
- annak figyelemmel kísérése, hogy a megelőző időszakban végrehajtott intézkedések elősegítették-e a kitűzött célok megvalósulását, és az ezen tapasztalatok alapján esetleges új beavatkozások meghatározása
- a HEP IT-ben lefektetett célok megvalósulásához szükséges beavatkozások évenkénti felülvizsgálata, a HEP IT aktualizálása,
- az esetleges változások beépítése a HEP IT-be, a módosított HEP IT előkészítése képviselő-testületi döntésre
- az esélyegyenlőséggel összefüggő problémák megvitatása
- a HEP IT és az elért eredmények nyilvánosság elé tárása, kommunikálása

Az esélyegyenlőség fókuszban lévő célcsoportjaihoz és/vagy kiemelt problématerületekre a terület aktorainak részvételével tematikus munkacsoportokat alakítunk az adott területen kitűzött célok megvalósítása érdekében. A munkacsoportok vezetői egyben tagjai az Esélyegyenlőségi Fórumnak is, a munkacsoportok rendszeresen (minimum évente) beszámolnak munkájukról az Esélyegyenlőségi Fórum számára. A munkacsoportok éves munkatervvel rendelkeznek.



A HEP Fórum működése

A Fórum legalább évente, de szükség esetén ennél gyakrabban ülésezik.

A Fórum működését megfelelően dokumentálja, üléseiről jegyzőkönyv készül.

A Fórum javaslatot tesz az HEP IT megvalósulásáról készített beszámoló elfogadására, vagy átdolgoztatására, valamint szükség szerinti módosítására.

A HEP Fórum egy-egy beavatkozási terület végrehajtására felelőst jelölhet ki tagjai közül, illetve újabb munkacsoportokat hozhat létre.

Monitoring és visszacsatolás

A Helyi Esélyegyenlőségi Program megvalósulását, végrehajtását a HEP Fórum ellenőrzi, és javaslatot készít a HEP szükség szerinti aktualizálására az egyes beavatkozási területek felelőseinek, illetve a létrehozott munkacsoportok beszámolóinak alapján.

Nyilvánosság

A program elfogadását megelőzően, a véleménynyilvánítás lehetőségének biztosítása érdekében nyilvános fórumot hívunk össze.

A véleményformálás lehetőségét biztosítja az Helyi Esélyegyenlőségi Program nyilvánosságra hozatala is, valamint a megvalósítás folyamatát koordináló HEP Fórum első ülésének mihamarabbi összehívása.

A nyilvánosság folyamatos biztosítására legalább évente tájékoztatjuk a program megvalósításában elért eredményekről, a monitoring eredményeiről a település döntéshozóit, tisztségviselőit, az intézményeket és az együttműködő szakmai és társadalmi partnerek képviselőit.

A HEP Fórum által végzett éves monitoring vizsgálatok eredményeit nyilvánosságra hozzuk a személyes adatok védelmének biztosítása mellett. A nyilvánosság biztosítására az önkormányzat honlapja, a helyi média áll rendelkezésre. Az eredményekre felhívjuk a figyelmet az önkormányzat és intézményeinek különböző rendezvényein, beépítjük kiadványainkba, a tolerancia, a befogadás, a hátrányos helyzetűek támogatásának fontosságát igyekszünk megértetni a lakossággal, a támogató szakmai és társadalmi környezet kialakítása érdekében.

Kötelezettségek és felelősség

Az esélyegyenlőséggel összefüggő feladatokért az alábbi személyek/csoportok felelősek:

A Helyi Esélyegyenlőségi Program végrehajtásáért az önkormányzat részéről polgármester felel.

Az ő feladata és felelőssége a HEP Fórum létrejöttének szervezése, működésének sokoldalú támogatása, az önkormányzat és a HEP Fórum közötti kapcsolat biztosítása.

Folyamatosan együttműködik a HEP Fórum vezetőjével.

Felelősségi körébe tartozó, az alábbiakban felsorolt tevékenységeit a HEP Fórum vagy annak valamely munkacsoportjának bevonásával és támogatásával végzi. Így

Felel azért, hogy a település minden lakója és az érintett szakmai és társadalmi partnerek számára elérhető legyen a Helyi Esélyegyenlőségi Program.

Figyelemmel kíséri azt, hogy az önkormányzat döntéshozói, tisztségviselői és intézményeinek dolgozói megismerik és követik a HEP-ben foglaltakat.

Támogatnia kell, hogy az önkormányzat, illetve intézményeinek vezetői minden ponton megkapják a szükséges felkészítést és segítséget a HEP végrehajtásához.

Kötelessége az egyenlő bánásmód elvét sértő esetekben meg tennie a szükséges lépéseket, vizsgálatot kezdeményezni, és a jogsértés következményeinek elhárításáról intézkedni

A HEP Fórum vezetőjének feladata és felelőssége:

- a HEP IT megvalósításának koordinálása (a HEP IT-ben érintett felek tevékenységének összehangolása, instruálása),
- a HEP IT végrehajtásának nyomon követése,
- az esélyegyenlőség sérülésére vonatkozó esetleges panaszok kivizsgálása az önkormányzat felelőssével közösen
- a HEP Fórum összehívása és működtetése.

A település vezetése, az önkormányzat tisztségviselői és a települési intézmények vezetői felelősek azért, hogy ismerjék az egyenlő bánásmódra és esélyegyenlőségre vonatkozó jogi előírásokat, biztosítsák a diszkriminációmentes intézményi szolgáltatásokat, a befogadó és toleráns légkört, és megragadjanak minden alkalmat, hogy az esélyegyenlőséggel kapcsolatos ismereteiket bővítő képzésen, egyéb programon részt vegyenek.

Felelőségük továbbá, hogy ismerjék a HEP IT-ben foglaltakat és közreműködjenek annak megvalósításában.

Az esélyegyenlőség sérülése esetén hivatalosan jelezzék azt a HEP IT kijelölt irányítóinak.


Az önkormányzati intézmények vezetői intézményi akciótervben gondoskodjanak az Esélyegyenlőségi Programban foglaltaknak az intézményükben történő maradéktalan érvényesüléséről.

Minden, az önkormányzattal és annak intézményeivel szerződéses viszonyban álló, számukra szolgáltatást nyújtó fél felelőssége, hogy megismerje a HEP IT-t, magára nézve kötelezőként kövesse azt, és megfeleljen az elvárásainak, amelyre vonatkozó passzust a jövőben bele kell foglalni a szerződésbe. Szükséges továbbá, hogy a jogszabály által előírt feladat-megosztás, együttműködési kötelezettség alapján a települési önkormányzattal kapcsolatban álló szereplők ismerjék a HEP-ot, annak megvalósításában aktív szerepet vállaljanak. (Ld. pl. a köznevelési intézmények fenntartása és működtetése.)

Érvényesülés, módosítás

Amennyiben a kétévente előírt – de ennél gyakrabban, pl. évente is elvégezhető - felülvizsgálat során kiderül, hogy a HEP IT-ben vállalt célokat nem sikerül teljesíteni, a HEP Fórum 30 napon belül jelentést kér a beavatkozási terület felelősétől, amelyben bemutatja az indikátorok teljesülése elmaradásának okait, és a beavatkozási tevékenységek korrekciójára, kiegészítésére vonatkozó intézkedési tervjavaslatát annak érdekében, hogy a célok teljesíthetők legyenek. A HEP Fórum a beszámolót a benyújtástól számított 30 napon belül megtárgyalja és javaslatot tesz az önkormányzat képviselőtestületének a szükséges intézkedésekre.

A program szándékos mulasztásból fakadó nem teljesülése esetén az HEP IT végrehajtásáért felelős személy intézkedik a felelős(ök) meghatározásáról, és – szükség esetén – felelősségre vonásáról.



Az egyenlő bánásmód elvét sértő esetekben az HEP IT végrehajtásáért felelős személy megteszi a szükséges lépéseket, vizsgálatot kezdeményez, és intézkedik a jogsértés következményeinek elhárításáról.


Az HEP IT-t mindenképp módosítani szükséges, ha megállapításaiban lényeges változás következik be, illetve amennyiben a tervezett beavatkozások nem elegendő módon járulnak hozzá a kitűzött célok megvalósításához.

4. Elfogadás módja és dátuma

I. Kisziget település Helyi Esélyegyenlőségi Programjának szakmai és társadalmi vitája megtörtént. Az itt született észrevételeket a megvitatást követően a HEP Intézkedési Tervébe beépítettük.

II. Ezt követően Kisziget Község Önkormányzata Képviselő-testülete a Helyi Esélyegyenlőségi Programot (melynek része az Intézkedési Terv) megvitatta és 34/2018. (XII.19.) számú határozatával elfogadta.

Kisziget, 2018. december 19.




Kisziget Község Önkormányzata Helyi Esélyegyenlőségi Programjának partnerei ismerik a Helyi Esélyegyenlőségi Programot, és annak megvalósításában tevékenyen részt kívánnak venni.

Kisziget, 2018. december 19.

Dancs Andrea
Dancs Andrea

Kisziget, 2018. december 19.

Rokob Mária
Rokob Mária



1. Előterjesztés

Kissziget Községi Önkormányzat Képviselő-testületének napján
megtartandó nyilvános ülésére

Településképi Arculati Kézikönyv elfogadásáról

Előterjesztő: Fehér Gyuláné polgármester

Készítette: Farkas István főépítész

Törvényességi ellenőrzést végezte: Kovácsné Horváth Anikó jegyző

Melléklet: 1. Településképi Arculati Kézikönyv

Tisztelt Képviselő-testület!

2016. július 23-án lépett hatályba a településképi védelméről szóló 2016. évi LXXIV. törvény (a továbbiakban: Törvény), melynek célja az építési beruházások támogatása, egyúttal a hazai városok és községek sajátos településképi védelme és alakítása.

A Törvény szerint a településképi védelme a település vagy településrész jellegzetes, értékes, illetve hagyományt őrző építészeti arculatának és szerkezetének – az építészeti, táji érték, és az örökségvédelem figyelembevételével történő – megőrzését vagy kialakítását jelenti.

A települési önkormányzat a településképi védelmét önkormányzati rendeletben biztosítja. Ezen önkormányzati rendelet szakmai megalapozása érdekében Településképi Arculati Kézikönyv (a továbbiakban: TAK) készül.

A TAK a – települések természeti és épített környezete által meghatározott – településképi jellemzők bemutatásának és minőségi formálásának eszköze. A TAK feltárja és ismerteti a településen belül jól elkülönülő egyes településrészek arculati jellemzőit és értékeit, és ennek figyelembe vételével szöveges és képi megjelenítés formájában javaslatot tesz a településképihez illeszkedő építészeti elemek alkalmazására.

A TAK a település teljes közigazgatási területére készül.

A TAK-nak legalább az alábbi fejezeteket tartalmaznia kell a beépítési vázlatok kivételével:

1. Bevezetés, köszöntő
2. A település bemutatása, általános településképi, településkarakter
3. Örökségünk, a településképi szempontból meghatározó építészeti, műemléki, táji és természeti értékek, településképi jellemzők
4. Településképi szempontból meghatározó, eltérő karakterű területek lehatárolása, a településképi, arculati jellemzők és településkarakter bemutatásával
5. A településképi minőségi formálására vonatkozó ajánlások: építészeti útmutató, közterületek településképi útmutatója – utcák, terek, közparkok, közkertek
6. Jó példák bemutatása: épületek, építészeti részletek (ajtók, ablakok, tornácok, anyaghasználat, színek, homlokzatképzés), kerítések, kertek, zöldfelületek kialakítása
7. Jó példák bemutatása: sajátos építményfajták, reklámhordozók, egyéb műszaki berendezések
8. Beépítési vázlatok (nem kötelező)

A TAK a települési főépítész közreműködésével, széles társadalmisítással készül. A TAK egyeztetése során a Magyar Építész Kamara véleményét is ki kell kérni.

A polgármester a TAK elkészítésének megkezdéséről társadalmi egyeztetés keretében Kissziget Községi Önkormányzat Képviselő-testületének a településfejlesztési és településrendezési dokumentumok, valamint az egyes településrendezési sajátos jogintézmények partnerségi egyeztetésének szabályairól szóló 6/2017. (IV.28.) önkormányzati rendelete (a továbbiakban: Partnerségi rendelet) szerint a partnereket tájékoztatta. Kissziget Község Önkormányzati Hivatal hirdetőtábláján, az önkormányzat honlapján hirdetményt tett közzé melyben tájékoztatta a partnereket a TAK elkezdésének megkezdéséről, továbbá elérhetővé tette a TAK tervezetet.

Lakossági fórumot szerveztünk a partnereknek, hogy személyesen is elmondhassák a véleményüket a TAK tervezésével kapcsolatban.

A polgármester a településfejlesztési koncepcióról, az integrált településfejlesztési stratégiáról és a településrendezési eszközökről, valamint egyes településrendezési sajátos jogintézményekről szóló 314/2012. (XI.8.) Korm.rendelet (a továbbiakban: Korm.rendelet) adatszolgáltatási kérelmet küldött az államigazgatási szerveknek, amelyek adatai szükségesek a TAK kidolgozásához.

A beérkezett adatok alapján a települési főépítész elkészítette a TAK véleményezési anyagát.

A polgármester a települési főépítész által a TAK tervezetét a Korm.rendeletnek megfelelően a Partnerségi rendelet szabályai szerint partnerségi véleményezésre bocsátotta. Gondoskodott a TAK-nak a Lechner Tudásközpont által üzemeltetett digitális egyeztetési felületre történő feltöltéséről, így a véleményezésben érintett szervek (Magyar Építész Kamara, a Nemzeti Média- és Hírközlési Hatóság, a Megyei Kormányhivatal Járási Hivatal Hatósági Főosztály Építésügyi és Örökségvédelmi Osztálya és az illetékes Nemzeti Park) megkapták azt.

A megküldött vélemények összegzése az abból való következtetés és válasz az alábbi táblázatban kerül bemutatásra.

1. Nemzeti Média- és Hírközlési Hatóság Hivatala Pécsi Hatósági Iroda (ikt.sz: CP/32011-4/2017)	
<i>Észrevétel</i>	<i>Következtetés, válasz</i>
A Településképi Rendelet hírközlési érdeket nem sért, a Hatóság kifogást nem emel.	Nincs javítanivaló.
A Hatóság tájékoztatja, hogy a településfejlesztési koncepcióról, az integrált településfejlesztési stratégiáról és a településrendezési eszközökről, valamint egyes településrendezési sajátos jogintézményekről szóló 314/2012. (XI. 8.) Korm. rendelet (a továbbiakban: Korm. Rendelet.) 21. § (3) pontja kimondja, hogy a kézikönyvben - a településképi követelmények megalapozására - meg kell határozni a település településkaraktert meghatározó településképi jellemzőit, a településképi szempontból egymástól jól elkülönülő településrészeket arculati jellemzőikkel és értékeikkel, a településképi minőségi formálására vonatkozó javaslatokat, valamint a településképhez illeszkedő építészeti elemeket. Továbbá a Korm. Rendelet 21. § (4) bekezdése	Kiegészítve.

<p>kimondja, hogy a kézikönyvnek legalább tartalmaznia kell a sajátos építményfajták, reklámhordozók, egyéb műszaki berendezések fejezeteit.</p> <p>A Hatóság megállapította, hogy az Arculati Kézikönyv nem tartalmaz a Hatóság hatáskörébe tartozó építményekre vonatkozó utalást. A Hatóság kéri, hogy a fentieket figyelembe venni szíveskedjen és egészítse ki a műszaki berendezések elhelyezésének lehetőségeivel a Településképi Arculati Kézikönyvet.</p>	
<p>2. Zala Megyei Építész Kamara (ikt.sz: 86-2/2018)</p>	
<p><i>Eszrevétel</i></p>	<p><i>Következtetés, válasz</i></p>
<p>1. Bevezetés. köszöntő Készült egy rövid bevezetés, ami tartalmi követelményeknek megfelel, azonban a polgármester által írt személyes hangvételű köszöntő hiányzik a kézikönyv elejéről.</p> <p>2. A település bemutatása. általános településképi. településkarakter A település történetének bemutatása megtörténik. Az általános településképi és településkarakter írásos és képi ismertetése hiányzik.</p> <p>3. Örökségünk. a településképi szempontból meghatározó építészeti. műemléki. táji és természeti értékek. településképi jellemzők Említésre kerülnek a kökeresztek és a harangláb, amik bemutatása képekkel is megtörténik. Az nem derül ki, hogy ezek védelem alatt állnak-e. A táji és természeti értékekről nem esik szó.</p> <p>4. Településképi szempontból meghatározó. eltérő karakterű területek lehatárolása. a településképi arculati jellemzők és településkarakter bemutatásával A kézikönyvben lévő térképen 2 eltérő karakter kerül lehatárolásra, majd rövid szöveges bemutatása következik.</p> <p>5. A településképi minőségi formálására vonatkozó ajánlások: építészeti útmutató. közterületek településképi útmutatója - utcák. terek. közparkok. közkertek</p> <p>6. Jó példák bemutatása: épületek. építészeti részletek (ajtók. ablakok. anyaghasználat színek. homlokzatképzés). kerítések. kertek. zöldfelületek A kézikönyv 5.-6.-7. fejezete tartalmazza a tartalmi követelmények 5.-6. pontját. A településképi minőségi formálására</p>	<p>A kifogásolt pontok módosítva, köszöntő elkészítése nem kötelező.</p>

<p>vonatkozó ajánlások használhatók. Ki lettek emelve a fő megjelenést befolyásoló elemek, szöveges magyarázattal együtt. Ajánlások az utcákra, terekre említésre kerültek, kertészeti útmutatót is tartalmaz a fejezet. A mai példák közé jó lett volna a falura jellemző sátozott példákat is bemutatni.</p> <p>7. Jó példák bemutatása: sajátos építményfajták, reklámhordozók, egyéb műszaki berendezések</p> <p>A fejezetből hiányoznak a sajátos építményfajtákra és az egyéb műszaki berendezésre vonatkozó minták.</p> <p>A Kézikönyv megjelenése kulturált, közérthető. Alkalmos digitális és papíralapú használatra.</p>	
<p>3. A Zala Megyei Kormányhivatal Lenti Járási Hivatal Hatósági Főosztály Építésügyi és Örökségvédelmi Osztály (ikt.sz.: -)</p>	
<p><i>Eszrevétel</i></p> <p>-</p>	<p><i>Következtetés, válasz</i></p> <p>-</p>
<p>4. Balaton-Felvidéki Nemzeti Park Igazgatóság (ikt.sz.: 2648/2018.)</p>	
<p><i>Eszrevétel</i></p>	<p><i>Következtetés, válasz</i></p>
<p>Az arculati kézikönyv tartalmára vonatkozó természetvédelmi elvárások:</p> <p>1.1 / Lényegesnek tartjuk a térségi összefüggések rövid bemutatását, mely az arculat szempontjából is meghatározó.</p> <p>1.2 / Kérjük a település bemutatását a természeti és táji értékek vonatkozásában a korábbiakban megküldött részletes adatszolgáltatásunkban foglaltak szerint: a természeti értékek rövid ismertetésével. Kérjük a legfontosabb táji- és természetvédelmi területek térképes bemutatását is a kézikönyvben (védett és fokozottan védett területek, Natura 2000 terület, ökológiai hálózat, tájképvédelmi szempontból kiemelten kezelendő területek övezete, térségi jelentőségű tájképvédelmi övezet). Kérjük a térkép csatolását, mert e területek elhelyezkedése lényeges a településen kijelölésre kerülő meghatározó területek lehatárolása szempontjából.</p> <p>1.3./ Az eltérő karakterű, valamint a településkép szempontjából meghatározó területek/településrészek között kérjük az érintett külterületek kijelölését is a hivatkozott adatszolgáltatásunk alapján.</p> <p>Az arculati kézikönyv és a TKR rendelet is a település egészére készül. Ezért lényegesnek tartjuk a külterületekre vonatkozóan is az építés</p>	<p>Kiegészítve, módosítva.</p>

lehetőségére és elvárt kialakítására irányt mutatni - a történetileg kialakult jó példák - és az elvárt szempontok - elsődlegesen a látványvédelem - kiemelésével. A gazdálkodás létesíthető épületeire is érvényes szempont a kialakult hagyományokhoz igazodó megjelenés biztosítása; az épület elhelyezésére, nagyságára, tömegére, formai kialakítására, anyaghasználatára és részleteire vonatkozóan a helyi sajátosságok őrzése, követése.

A külterületen, a tájban további építmények és műtárgyak jelenhetnek meg - melyek arculatát is szükséges meghatározni, bemutatni (pl. terepszint alatti, ill. takart közművek, antennatornyok, kilátó, külterületi kerítés (ezek létesítésének módja, vagy tilalma), reklámhordozók (léte vagy tilalma), fölösleges térburkolatok elkerülése, stb.).

Felhívjuk továbbá a figyelmüket, hogy a törvény 11/B § értelmében a törvény 1. sz. mellékletében szereplő területeken, köztük a fent említett, az országos természetvédelmi oltalom alatt álló területeken, Natura 2000 területeken, az ökológiai hálózat területein, valamint a tájképvédelmi szempontból kiemelten kezelendő területeken reklámhordozó és reklám - jogszabályban meghatározott kivétellel - nem helyezhető el.

Egyes külterületi részeken - jellemzően az ökológiai hálózat magterületén és ökológiai folyosó területén, Natura 2000 területeken, az erdő és gyepterületeken és a vizes élőhelyeken - ahol nincs építési lehetőség, a teljes mértékben meg bontatlan, beépítetlen táj meghatározó arculati jellemző. Ennek megállapítása, lehatárolása is szükséges.

1.4./ A természetközeli, természeteshez közelálló területeken tájsebet jelenthet egy erdőfolt letermelése, fásor megbontása, gyeppeltörése, inváziós növények megjelenése. A növényzet telepítésében pedig elvárás a honos növények alkalmazása, a tájidegen fajok és egzóták mellőzése.

Kérjük a település ajánlott növényjegyzékét, valamint a kerülendő, inváziós fajok jegyzékét is követendő szempontként megemlíteni a kézikönyvben vagy azok elérhetőségére hivatkozni (megtalálható a BfNPI honlapján).

A zöldterületek mellett a település egyes jelentősebb épületei, intézményei kertjében, vagy környezetében is értékes növényzet (elsősorban fák, cserjék) jelennek meg. Ezek

Az adatszolgáltatásban szereplő adatok a rendeletben részletesen szerepelnek.

<p>bemutatása és az épület/növényzet, valamint az ingatlanon kialakuló tájhasználat összefüggésének kiemelése is szükséges a TAK és TKR tartalmában, mind a lakó-, üdülőtelek, mind a települési intézmények vonatkozásában.</p> <p>Összegezve: Az arculati kézikönyv kiegészítését/ egyes részletek pontosítását kérjük a fentiek szerint. A fentiekben hivatkozott elvárásokat tartalmazó arculati kézikönyv elfogadását támogatjuk.</p>	
<p>A településképi rendelet tartalmára vonatkozó természetvédelmi elvárások:</p> <p>2.1 / A HÉSZ-ben megszűnő települési arculati jellemzőket kérjük teljes körűen beépíteni a TKR.-be.</p> <p>A település egészére vonatkozóan a beépítés mértékének szabályozása csak a további településrendezési eszközök módosítása esetén változhat. Az arculati kialakítás a változatlan Szabályozási Terv rendelkezései és a HÉSZ beépítések mértéke változatlan előírások mellett érvényesíthető. Vannak olyan övezetek is, melyek változatlanul nem építhetők be. Mivel ezek jellemzően nem jelennek meg a településképi rendeletben, minden esetben a település- rendezési eszközöket együttesen szükséges használni.</p> <p>2.2 / Kérjük a HÉSZ-ből valamennyi övezetre vonatkozóan az arculati elemek teljes körű beépítését a jelen rendeletbe, egyértelműen használható/azonosítható módon elkészíteni.</p> <p>A záró rendelkezések között kérjük a rendelet tervezetben a HÉSZ-ből törlésre kerülő szakaszok tételes felsorolását</p> <ul style="list-style-type: none"> - a településrendezési eszközök egyértelmű használata érdekében. <p>2.3 / A településképi arculati kézikönyv és helyi rendelet készítéséhez Igazgatóságunk részletes adatszolgáltatást küldött, a település védett természeti és táji értékeire vonatkozóan. Kérjük ennek térképi megjelenítését az új településrendezési eszközökben (így a jelen TKR mellékletében is) az egyértelmű alkalmazás érdekében. Kérjük a természetvédelmi szempontból érintett területek ábrázolását (védett és fokozottan védett területek, ökológiai hálózat, Natura 2000 területek), valamint a tájképi szempontból kiemelt területek térképét (tájképvédelmi szempontból kiemelten</p>	<p>Javítva.</p>

kezelendő területek övezete és térségi jelentőségű tájképvédelmi övezet).	
5. Zala megyei Kormányhivatal Hatósági Főosztály Allami Főépítész (ikt.sz.: ZAB/010/131-2/2018)	
<i>Eszrevétel</i>	<i>Következtetés, válasz</i>
<p>1. Kérem, ügyeljenek arra, hogy a település község jellegének megfelelően a Tkr. ne tartalmazzon városra vonatkozó fogalmakat (pl.: városkép).</p> <p>2. Kérem figyelembe venni a jogalkotásról szóló 2010. évi CXXX. törvény 3. § előírását, mely szerint</p> <p>- az indokolatlanul párhuzamos szabályozás elkerülése érdekében - más jogszabály előírása nem ismételtető meg. Kérem, hogy a Tkr. lehetőség szerint csak a magasabb szintű jogszabály által nem szabályozott részletes előírásokat tartalmazza, indokolatlanul ne ismétlje magasabb szintű jogszabály tartalmát. A magasabb szintű jogszabályokra való hivatkozásra van lehetőség.</p> <p>3. A Tkr. ben önkormányzati főépítész által ellátandó feladatok előírását csak abban az esetben javaslom, ha az önkormányzati vagy térségi főépítész folyamatos foglalkoztatása biztosított. Az önkormányzati főépítész foglalkoztatásával kapcsolatosan kérem figyelembe venni a főépítész tevékenységről szóló 190/2009. (IX. 15.) Korm. rendelet 3-6. §-aiban foglaltakat. Felhívom a figyelmét, hogy a főépítész feladatkör főépítész vizsga nélkül legfeljebb a foglalkoztatásra irányuló jogviszony kezdetétől számított hat hónapig látható el.</p>	<p>Az Allami Főépítész által tett észrevételek javításra kerültek.</p>
<p>4. Javaslom a 3. § előírásának elhagyását, ugyanis a Tkr.-t több jogszabállyal együtt kell alkalmazni, nem csupán a településrendezési eszközökkel.</p> <p>5. Javaslom a Növénytiltó listát a Tkr. melléklete helyett a Tkr. függelékébe helyezni, így a növénylista módosulásával nem lesz szükség a Tkr. módosítására. Legjobb megoldásnak tartom a növénylista elektronikus elérhetőségének hivatkozását beilleszteni a függelékbe.</p> <p>6. Felhívom a figyelmét, hogy a helyi építészeti örökség tekintetében az építésügyi hatóság illetékességére vonatkozóan magasabb szintű jogszabályok nem állapítanak meg feladat- és hatáskört, a helyi védelem alá helyezés, ill. a védelem megszüntetése során</p>	

<p>nem tekintendők érdekeltnek, ezért a Tkr.-ből kérem elhagyni az erre vonatkozó előírást.</p>	
<p>7. Kérem a Tkr. 8. § (1) bekezdésének átfogalmazását, és a településrendezésre vonatkozó részek elhagyását, ugyanis a Kr. 23/B. § (1) bekezdése értelmében a helyi védelmet meghatározó előírás csak értékvizsgálat alapján készülhet.</p> <p>8. Javaslom, hogy a helyi védettség megszüntetése esetében a benyújtandó kezdeményezés tartalmazza a helyi védett érték nyilvántartási számát is.</p> <p>9. A Tkr.-ben több helyen előforduló „eredeti épület”, és a „mai állapotnak megfelelő” fogalmakat javaslom meghatározni a Tkr. értelmező rendelkezései között.</p>	
<p>10. Kérem, ügyeljenek arra, hogy a Kr. 22. § által megállapított követelményeket helyesen alkalmazzák. Annak betartása is fontos, hogy kötelező, megengedő vagy tiltó követelmény állapítható-e meg az egyes követelmények tekintetében.</p> <p>11. Kérem, hogy a Tkr. 1. mellékletében kék színnel jelölt felületek tekintetében (véltetően vízfelületek) egészítsék ki a térképet jelmagyarázattal, és legyen egyértelműen ábrázolva, hogy ezek a felületek településképi szempontból meghatározó, védett vagy egyéb területek közé tartoznak-e.</p> <p>12. Kérem mellőzni a beépítési mód és az állattartó épületekre vonatkozó előírásokat, ugyanis a beépítési módot és az állattartó épületek elhelyezésének feltételeit az országos településrendezési és építési követelményekről szóló 253/1997. (XII. 20.) Korm. rendelet alapján a helyi építési szabályzat állapíthatja meg.</p>	
<p>13. A Kr. 2018. február 15-i módosítását követően a kerítésre vonatkozó követelmények már nem szerepeltethetők a területi követelmények között. Kérem a hatályos Kr. alapján a rendelkezés kiigazítását.</p> <p>14. A Tkr. 18. § c) és d) pontjában, továbbá a 20. §-ában több, különböző pontban szereplő, de azonos tartalmú követelmény szerepel. Kérem az azonos tartalmú követelményeket összevonni és egy pontban szerepeltetni.</p> <p>15. Kérem, hogy a Kr. 22. § (4) - (7) bekezdéseinek megfelelően a Tkr. - a reklámok és reklámhordozók esetén kívül - ne tartalmazzon településszerkezeti területfelhasználás megnevezéseket, ugyanis a Tkr. csak a településképi szempontból</p>	

<p>meghatározó, a védett és az egyéb területekre illetve védett elemekre vonatkozóan tartalmazhatnak követelményeket.</p>	
<p>16. Kérem mellőzni a Tkr. 22. § (8) és (11) bekezdését, ugyanis a Kr. 23/E. § és 23/F. § alapján a Tkr.-ben csak építészeti követelményeket lehet megállapítani, tájhasználatra és tájképvédelemre vonatkozó követelményeket a Kr. nem ismer, ezért nincs lehetőség tájképre és tájhasználatra vonatkozó követelmények megállapítására.</p> <p>17. A Tkr. VI. Fejezet címe szerint a fejezet tartalmazza az egyéb műszaki berendezésekre vonatkozó rendelkezéseket is, azonban a fejezethez tartozó 26. - 30. § nem tartalmaz az egyéb műszaki berendezésekre vonatkozó rendelkezéseket, ellenben a 20. § igen. Kérem az ellentmondás feloldását.</p> <p>18. A Tkr. 14.-17. alcímei alatt lévő rendelkezések azonos tartalommal bírnak, egymással átfedésben vannak. Az indokolatlanul párhuzamos szabályozás elkerülése érdekében kérem az azonos tartalmú rendelkezések összevonását.</p>	
<p>19. Javaslom a Tkr. 29. § (1) bekezdésének kiegészítését annak érdekében, hogy a pályázati támogatásból megvalósuló beruházásokhoz kapcsolódó nagy méretű kötelező tábla telepítése lehetséges legyen.</p> <p>20. A településkép védelméről szóló törvény reklámok közzétételével kapcsolatos rendelkezéseinek végrehajtásáról szóló 104/2017. (IV. 28.) Korm. rendelet (továbbiakban: Reklámr.) 1. § 4. pontja alapján a Tkr.-ben kérem megállapítani az információs vagy más célú berendezés fogalmát, illetve, hogy mely berendezések tartoznak a fogalom körébe.</p> <p>21. A reklámok és reklámhordozók elhelyezésével kapcsolatos szabályok között kérem megjegyezni, hogy a közterületeken belül a közutakra vonatkozóan külön jogszabályok érvényesek, azt a Tkr. - a 2016. évi LXXIV. tv. (továbbiakban: Tvtv.) 11/A § (4) b) pontja alapján - nem szabályozhatja.</p>	
<p>22. Kérem a településkép-védelmi tájékoztatás és szakmai konzultáció rövid megjelölésénél a jogszabályszerkesztésről szóló 61/2009. (XII. 14.) IRM rendelet 5. §-ban foglaltakat alkalmazni. A rövid megnevezést következetesen ugyanolyan formában szükséges használni a Tkr.-ben, az ettől eltérő formátum javítása szükséges.</p>	

<p>Kérem alkalmazni mindezt más jogszabály rövidített megnevezése esetén is.</p> <p>23. . A Kr. 25. § értelmében a településképi védelmi tájékoztatás és szakmai konzultáció (továbbiakban : szakmai konzultáció) a településképi követelményekről szólhat. Kérem ennek megfelelően felülvizsgálni és szükség esetén módosítani a Tkr. 31. § előírásait.</p> <p>24. A Tkr. 31. § (2) b) pontjának tartalmát kérem összevetni a Tvtv. szabályaival, s az önkormányzat hatáskörén kívüli rendelkezéseket kérem törölni.</p>	
<p>25. A Tvtv. 8. § (2) bekezdés a) pontja és a Kr. 25. §-a alapján a szakmai konzultáció keretében az önkormányzat tájékoztatást ad a településképi követelményekről és javaslatot tehet a tervezett építési tevékenység során a településképi követelmények érvényesítésének módjára. A szakmai konzultáción felvetett javaslatokat, nyilatkozatokat emlékeztetőben kell rögzíteni, amely a további eljárások során köti a települési önkormányzatot. A Tkr. 32. §-ában foglaltakkal kapcsolatban felhívom a figyelmét, hogy a szakmai konzultáción a Tkr.-ben megállapított településképi követelményekről kell egyeztetni, amihez nem szükségszerű építészeti-műszaki tervdokumentáció benyújtása, mivel az a tervkészítést megelőzően is kezdeményezhető, ezáltal véleményezési szempontok előírása sem indokolt.</p> <p>26. A Tkr. 33. § a) pontjában az „építési engedélyezési eljárás” kifejezést kérem „építésügyi engedélyezési eljárás” szóra cserélni a Tvtv. 8. § (2) b) pontja alapján.</p> <p>27. A Tkr. 39. §-ával kapcsolatban felhívom a figyelmét, hogy a Kr. 26/B. (1a) a) pontja alapján a Reklámr.-ben szereplő általános településképi követelményeken túl a Tkr. településképi követelményeit is szükséges vizsgálni.</p>	
<p>28. Kérem összevetni a Tkr. településképi kötelezésre és településképi-védelmi bírságra vonatkozó rendelkezéseit a Kr. és a Tvtv. hatályos előírásaival, majd a szükséges változtatásokat kérem átvezetni.</p> <p>29. . Mindenképpen javasolom támogatási és ösztönző rendszer kidolgozását a településképi követelmények betartása, valamint a településfejlesztési célok megvalósítása és elősegítése érdekében.</p>	

Fontos megjegyezni, hogy a TAK felülvizsgálat bármikor lehetséges annak érdekében, hogy az mindig a valóságnak megfelelő, naprakész dokumentum lehessen.

A reklámozási tevékenységekre vonatkozóan a Törvény valamint a településkép védelméről szóló törvény reklámok közzétételével kapcsolatos rendelkezéseinek végrehajtásáról szóló 104/2017. (IV.28.) Korm.rendelet új, szigorúbb szabályokat állapított meg.

A TAK a hirdető berendezésekkel csak szűkebb terjedelemben foglalkozik, tekintettel a magasabb szintű szabályozásra.

Az TAK szolgál a készülő településképről szóló rendelet alapjául. A TAK megállapításaiból kell levezetni a rendelet szabályait.

Kérem a tisztelt Képviselő-testületet az előterjesztés megtárgyalására, és a határozat tervezetének elfogadására.

A jogalkotásról szóló 2010. évi CXXX. törvény 17. § (1)-(2) bekezdései szerint a jogszabály előkészítője – a jogszabály feltételezett hatásaihoz igazodó részletességű – **előzetes hatásvizsgálat** elvégzésével felméri a szabályozás várható következményeit, önkormányzati rendelet esetében erről a képviselő-testületet tájékoztatja. Fentiekre tekintettel az alábbi tájékoztatást adom a tisztelt Képviselő-testület részére:

I. A tervezett jogszabály jelentősnek ítélt hatásai a várakozásom szerint az alábbiaknak megfelelően alakulnak:

I./1. Társadalmi, gazdasági hatások: A rendelet-tervezet a széles körűen alkalmazandó településkép alakításának keretszabályait határozza meg, ezzel kívánja megteremteni annak a lehetőségét, hogy a döntéshozó Képviselő-testület olyan megalapozott rendeletet alkothasson, amely közép- és hosszútávon a település arculatának fejlődésével jár. Ezek a szabályok együttesen biztosítani fogják, hogy az építészeti értékek megóvásra kerüljenek és ösztönzi a lakosságot, hogy a rendelet betartásával és a Településképi Arculati Kézikönyvben megfogalmazott javaslatok felhasználásával, hozzájáruljanak a település arculati értékének megőrzéséhez továbbá – egy 10-15 éves megújulási ciklust alapul véve – a településkép formálásához.

I./2. Költségvetési hatások: A tervezet költségvetési többletforrást nem igényel.

I./3. Környezeti és egészségi következmények: a település sajátos településképének védelmét biztosítja.

I./4. Egészségi hatások: A rendelet-tervezetnek egészségügyi következményei nincsenek.

I./5. Adminisztratív terheket befolyásoló hatások: A rendelet-tervezet adminisztratív terhet keletkeztet, mivel a helyi településrendezési előírások értelmezésével, illetve a beépítési és településképvédelmi tájékoztató tartalmával kapcsolatban, továbbá a készülő építészeti-műszaki dokumentációk munkaközi egyeztetése céljából az építető, illetve az általa megbízott tervező szakmai konzultációt kezdeményezhet, illetve a adott esetekben kötelező szakmai konzultációt kérni, melyről emlékeztető készül, amit nyilvántartásba kell venni. Továbbá a településképi véleményezési eljárás lefolytatásához benyújtott építészeti-műszaki dokumentációt, iktatni szükséges.

II. A jogszabály megalkotásának szükségessége, a jogalkotás elmaradásának várható következményei: A településkép védelméről szóló 2016. évi LXXIV. törvény a **településképi rendelet** megalkotásának **határidejét 2017. december 31.** napjában határozza meg. A rendelet-tervezet megalkotásának elmaradása esetén a hatályos önkormányzati rendeletek rendelkezései nem felelnek meg a magasabb szintű jogszabályok rendelkezéseinek. A rendelet megalkotásának szükségességét törvényi rendelkezés indokolja. Elmaradásának esetén mulasztásos törvénysértés következne be.

III. A jogszabály alkalmazásához szükséges személyi, szervezeti, tárgyi és pénzügyi feltételek: A rendelet-tervezet elfogadása, az új rendelet alkalmazása a jelenlegi szabályozáshoz képest többlet személyi, szervezeti és tárgyi feltételt nem igényel

Kérem a tisztelt Képviselő-testületet, hogy a rendeletet minősített többséggel megalkotni szíveskedjék!

HATÁROZATI JAVASLAT

...../2018. (XII.19.) számú határozat

Kissziget Község Önkormányzata Képviselő-testülete az előterjesztés szerinti tartalommal elfogadja a Településképi Arculati Kézikönyvet.

A Képviselő-testület felkéri a polgármestert, hogy gondoskodjon a Településképi Arculati Kézikönyv monitorozása érdekében az önkormányzat honlapján való további közzétételéről.

Határidő: 2018. december 31.


Felelős: Fehér Gyuláné polgármester

Kissziget, 2018. december 5.

Fehér Gyuláné

Fehér Gyuláné
polgármester








KISSZIGET


TELEPÜLÉSKÉPI ARCULATI KÉZIKÖNYV



TARTALOMJEGYZÉK

1. Bevezetés	3
2. Kíssziget bemutatása	4
3. Örökségünk	7
4. Eltérő építészeti karakterek bemutatása	11
5. Építészeti útmutató, ajánlások	13
<i>Telepítés</i>	
<i>Tetőhajlásszög</i>	
<i>Magasság</i>	
<i>Tetőforma</i>	
<i>Terepalakítás</i>	
<i>Színek</i>	
<i>Kerítések</i>	
<i>Kertészeti útmutató</i>	
<i>Anyaghasználat</i>	
<i>Ajtók, ablakok, kapuk</i>	
<i>Tornácok, részletek</i>	
<i>Hornlokzatképzés</i>	
6. Mai példák	29
7. Utcák, terek	31
8. Sajátos építmények	32
<i>Hirdetések, reklámtáblák</i>	
9. Impresszum	34





BEVEZETÉS


Nagy örömmel szolgált, hogy megalkothattuk Kissziget településképi arculati kézikönyvét. A kiadvány célja, hogy bemutassa a község történetét, természeti és épített értékeit.

A kézikönyvben a településre jellemző építészet megőrzéséről, illetve az épített értékek bemutatásáról a leghangszúlyosabb célunk volt egy átfogó, könnyen érthető ismeretanyag készítése, amely minél szélesebb körben tudja ismertetni a község történetét, értékeit. A települések esetében kiemelten fontos az utcakép megőrzése, a hagyományok ápolása. Ez a Kisszigetnél hasonló, apró falvak esetében különösen fontos.

A modern, innovatív lakóházakat a hagyományt tisztelve, az utcaképhez igazodva ajánlott megépíteni. A házak színezete, a vakolat, homlokzat, fedés, illetve a tetőforma fajtái mind fontos szempontok. A kiadvány elsősorban a település lakossága számára lehet hasznos, de a Kissziget után érdeklődők is hasznosítható ismeretekre találnak a kézikönyvben.

Reméljük, hogy az itt megfogalmazott tudásanyagot, ajánlásainkat a lakosság megismerheti, azokat a gyakorlatban is alkalmazni tudja. Fontosnak tartjuk kiemelni, hogy jelen kiadvány nem tekinthető lezártnak, hanem az sokkal inkább egy folyamatosan bővülő, szemléletformáló kiadvány.





2

KISSZIGET BEMUTATÁSA


Kissziget község Zala megyében, a Lenti járásban, a Zalai-dombság területén. Göcsejben fekszik. A települést a Cserta és a Kisszigeti-patak fogja közre. Két tektonikailag kijelölt süllyedék metszi itt egymást. Az egyik az észak-déli irányú, ellegzetesen meredékes völgy, mely a Göcsej területét választja ketté. Ebben folyik a Közép-Zala vizeit összegyűjtő Cserta. A másik, az északkelet-délnyugati irányú, széles talpú völgy, amely valamikor, a vízrendezés előtt mocsaras, lápos vidék volt. Lassú folyású vize, a Kisszigeti-patak völgyi vízválasztóval küzdelme után el a Tófej magasságában egy másik meridionális völgyben húzódó Felső-Válickátó. A két patak által közrefogott település a hajdani mocsárvilág szigetszerű szárazulata volt.

A településen az arculati jellemzők tekintetében, a területfelhasználás, illetve a falu morfológiája alapján hagyományosan két részt különíthetünk el egymástól. Amíg a belterület részeit a lakóházak, utcák, közterek, középületek és egyéb gazdasági épületek alkotják, addig a külterületen jellemzően a mezőgazdasági művelés alá vont földek terülnek el.

A település első említése csak 1426-ban történt, Zyegeyth névalakban. A név Kíssziget térszíni formájára való utalás, nem vízre körülvett sziget, hanem a mocsárból kiemelkedő, lakható terület volt. Az oklevelek a Karchon Zige nevet (1568) használták. A területet, feltehetőleg a szigeteket is a Bánffy család szerezte meg. A nagyhatalmú család mellett a mogorókeréki Ellenbachoknak is itt volt tulajdonuk. Az ő területei előbb Mátyás király ajándékaként Bakócz Tamáshoz, az esztergomi érsekhez kerültek. 1496 után pedig, I. Ulászló király beegyeztetésére a gróf Erdődy család vette kezelésbe. A családtól az Őziek kezére került birtokrészt a Bánffyak szereztek meg. A Bánffyak magvaszakáttával a XVI. század közepén birtokaik házasság és a leányági örökösödés révén a Nádasdyak kezére kerültek. Ekkor Sziget, bár csak egy kis falu volt, de földesurai a megye ezen a területén élő leggazdagabb családja voltak. Összesen tizenegy, többágycsaládon osztoztak a nagyurak.



Az Első Katonai Felmérés (1763-1787)






A Második Katonai Felmérés (1806-1869)

Nagyon érdekes az az adat, amely arra utal, hogy az egyik legkorábbi, dunántúli Eszterházy birtokrész itt volt. 1667. május 22-én Soós István, a birtok felügyelője feljegyzést juttatott el Eszterházy Pához. Értesítette urát azokról a hatalmaskodásokról, amelyeket Nádasdy Ferenc tisztviselői az Eszterházy-jobbágyokon elkövettek. Jobbágyokat raboltak, az elfogottak közül néhányat Nádasdy jobbágyává tették.

A török által gyakran látogatott térségben a szigetiek is fogyatkoztak, de a mocsarak, a nehezen járható zombékok közt lakók mégis viszonylagos védelmet élveztek. Egy rat tudósít arról is, hogy a falu a bécsi hadjárat miatt – 1663-ban – pusztta lett, csak 1690 után kezdték újjáépíteni. "Szebeczky" (azaz Zebecke) faluval együtt 3 ház maradt csak (régebben 12 volt). A török földesura Hagica Zed volt, akinek évi 8, a szultánnak 5 Ft-ot adtak, terménnyel szolgáltak neki.






Az 1700-as évekből fennmaradt feljegyzések szerint ekkor a lakosok katolikus vallásúak voltak. Kissziget Páka fiaja lett, ekkor Fekete András licenciatus szolgáltatta a szentségeket. Az 1728-ból való írás betekintést enged a kis falu mindennapjaiba. Ebben utalást találunk arra, hogy a gyenge minőségű földeket hogyan művelték, gabonájukat hova értékesítették. 1770-ben már kukoricát is termeltek. 4 pozsonyi mérőnyi területen. A falu birtokosai 1848-ig az Erdődyek és az Eszterházyak maradtak. A modern közigazgatás kialakításakor a falu a novai járásba és a pákai körjegyzőséghez tartozott. 1922-ben, amikor az ortaházait megszervezték, ide csatolták Kisszigetet is. Volt ekkor a faluban egy római katolikus templom, egy kocsmá, 3 szatócs és 2 cipész. 1945 áprilisában gyorsan megszervezték a főlcosztást. 1948-ban államosították az iskolát, amelyben az egy osztályban 2 tanító 42 gyermeket tanított. Később megszervezték a termelőszövetkezetet, melyben 1950-ben 136 tag és 103 családtag dolgozott. Jelenleg a falu a Barlahida, Csömödér, Herrnyék, Ikbőrdőce, Kissziget, Mikekarácsonyfa, Zebecke községek Közös Önkormányzati Hivatala igazgatásához tartozik.



Magyarország Katonai Felmérése (1941)





ÖRÖKSÉGÜNK

Kissziget te épülés területén nem található műemléki védelem alatt álló épület vagy objektum.


Harangláb

A községben úgynevezett szoknyás harangláb (a Fő úton) található, mint jellegzetes tájegység népi építmény. A harangláb fából épült a XX században.

A harangláb kisebb, ácsolt építmény, melyben harang függ. Tájegységi leginkább az Őrségre és tágabb környékére jellemző, de Zala, Nógrád és Somogy megyében is számos harangláb található.

A haranglábak szerkezete lehet egyszerű, Y alakú ágasfa (egyszlopos harangláb), kétszlopos, néhány helyütt ácskötésekkel rögzített építmény, vagy az ennél stabilabb, négyoszlopos struktúra. Utóbbit két csoportra oszthatjuk, attól függően, hogy a tartóoszlopok gúlaszerűen egymásnak vannak-e támasztva, vagy a függőleges oszlopokat talpgerendás szerkezetbe foglalták-e - ilyenkor két zsindely- vagy sovénnyetű készült, a nagyobbik a szerkezetet, a kisebbik a harangot, egyúttal a harangozót is védte. Ebben az esetben szoknyás haranglábokról beszélhetünk.






Kőkeresztek

A tájegység gyöngyszeme a megőrzésre ércemes keresztek. A legváltozatosabb helyeken tűnnek fel: út mentén, szőlőhegyen, a falvak határában) a faszületek, a keresztek, a szobrok, melyek a korabeli népi valóság kifejezői. Nagy formagazsagsággal, illetve változatos anyaghasználattal jellemezhetők. A többségük főleg homokkőből készült.






Természeti értékek

A Gocsej határán élő falut a Cserta folyó és a Kisszigeti-patak fogja közre. Nevét onnan kapta, hogy a hajdani mocsárvi ágozó szinte szigetként emelkedett ki lakható szárazföldről. A település területét természetföldrajzilag elsősorban a Kerka és mellékfolyásai (Cserta, Csupi-patak, Szentgyörgyvölgyi-patak stb.), a Kerka-völgye határczza meg. Az éghajlata mérsékelt, hűvös – mérsékelt nedves, amely megközelíti a nedves éghajlati típust. Az évi csapadékmennyiség 800 mm körüli, amelyet gyakran meghalad a lehullott mennyiség, bár erre az utóbbi évek csapadékszegény időszakában nem volt példa. A völgyek klímája köd-hajlamos, a hűvösebb idő beköszöntéve gyakran borítja köcfátyol a völgyeket és a víz menti területeket. Uralkodó szélirány nem határozható meg, ~850 óra körül az éves napfénytartam, az évi átlaghőmérséklet 10 °C-ra tehető. A Kerka vízgyűjtő területén az idősebb földtani képződmények csak a szénhidrogén-kutatásokkal kapcsolatos mélyfúrásokból ismerhetők. Közettanilag változatos a feltárt rétegsor, mely a meszes-márgás kifejlődéstől kezdve a homokos-agyagos, helyenként lignites rétegekig terjed. A vidék környezeti állapota összességében jónak mondható, amely részben a periférikus helyzet pozitív következménye.






Kissziget nyugati és keleti terüete része az Országos Ökológiai Hálózatnak és a Tájképvédelmi övezetnek, továbbá a belterületi ettől keletre húzódó egység, a Kerka mente (HUBF20044) Különleges Természetmegőrzés Terület. Ezen övezeteken található számos állatfaj élőhelye, a legnagyobb területet az 1050 hektár területű keményfás ligeterdő foglalja el.

Az alábbi fajok találhatók meg a védett területen: vöröshasú unka, sárgahasú unka, dunai tarajosgöte, mocsári teknős, nyugati pészdenevér, eurázsiai hód, közönséges vidra, nagyfülű denevér, csonkafülű denevér, közönséges denevér, nagy szarvasbogár.





ELTÉRŐ ÉPÍTÉSZETI KARAKTEREK BEMUTATÁSA




A településen, az arculati jellemzők tekintetében a területfelhasználás, illetve a falu morfológiája alapján hagyományosan két részt különíthetünk el egymástól. Amíg a belterületi részeket a lakóházak, utcák, közterek, középületek és egyéb gazdasági épületek alkotják, addig a külterületen jellemzően mezőgazdasági műve és alá vont földek terülnek el.

Kissziget neve egyben utal a földrajzi elhelyezkedésére is, hiszen a Csertő és a Kissziget-patak között elterülő község valamikor szigetszerűen emelkedett ki a mocsaras, lápos környezetéből. Ennek értelmében a mezőgazdasági műve és kevésbé kecsegtetett kedvező feltételekkel. Mindez közrejátszhatott abban, hogy a település kiváló példája az egyutcás, szalagtelkes útfalu. Az egymás mellett elhelyezkedő hosszanti telkeken utcára merőleges telepítésű lakóházak sorakoznak. A szalag alakú telkeken a házaktól távolodva helyezkednek el az állatokat kiszoigáló épületek, veteményeskertek vagy gyümölcsösök. A kézikönyvben a belterületi településrészről kívánunk bővebben is foglalkozni. A külterületeken a beépítésre nem szánt területeket találjuk.



Ábramagyarázat:

- meghatározó terület: belterület
- meghatározó terület: külterület




Kissziget belterülete


Kissziget belterületi része a település déli részére, a Kissziget-pataktól délre, délnyugatra koncentrációk. A lakosság évszázadokon át formálta a község arcát, hiszen a középkorban fontos uradalmi településnek számított. Kissziget jelenleg tipikus egyutcás falu, azonban a felújított lakóházai és barátságos terei egy kedvező településképhez járulnak hozzá.

Jellemzően az oldalhatáron álló, közel száz lakóház előkerült sorakozik a Fő út mentén. Néha, a régebbi építésű lakóházak esetén azonban az utcáva párhuzamosan, utcafronti beépítés is megfigyelhető.










Kissziget külterülete



Kissziget külterületét két patak, a Cserta- és a Kisszigeti-patak foga közre. A völgy, természetföldrajzi adottságainak köszönhetően hajdanában mocsaras, lápos vidéknek számított, melyből szigetszerűen emelkedett ki Kissziget település. Ezáltal a környező területek kevésbé alkalmasak mezőgazdasági termelésre. Ennek ellenére az egyéni gazdaságok használatban lévő földterületének közel felét szántóföldek alkotják.

A Rankás-Göcsej-Hetés-dombságon szántók, egelők, gyepek terülnek el. A terület a délcunántúli szőlőtermő tájhoz tartozik.





ÉPÍTÉSZETI ÚTMUTATÓ, AJÁNLÁSOK

Kissziget belterülete

Az építészeti útmutatóban megfogalmazott irányok segítenek abban, hogy Kissziget építészeti karakteréhez illő építészeti megoldások szülessenek a településen. A fejezetben láthatók ajánlott és kerülendő példák, melyek segítségképpen szolgálnak mind az építettek, mind a tervezők számára.

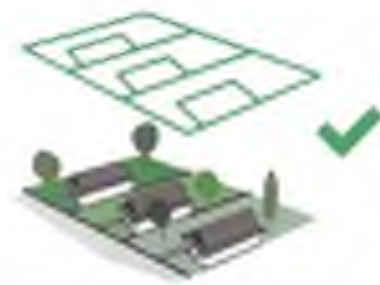
TELEPÍTÉS


Kisszigeten az oldalhatáros beépítési mód a legegyedibb. Új lakóházat az érintett telken, az utcákra jellemző előkert kialakításával célszerű elhelyezni.

A településen új ház építésekor is javasolt tartani a kialakult telepítést. Ettől indokolatlanul elforgatni és nagyobb mértékben hátrahúzni, vagy előrehúzni nem ajánlott az új épületeket.

Az egy vonalban lévő házak harmonikus utcaképet eredményeznek, melyekbe megőrizhető Kissziget település karaktere.

Az itt feltüntetett példa egy javasolt telepítést mutat Kissziget településén. Az alábbi fényképen az utcától azonos távolságokra hátrahúzott épületek láthatók.







TETŐHAJLÁSSZÖG

A tetőhajlásszög meghatározásakor célszerű a meglévő épületekhez hasonló hajlásszögű tetőt kialakítani az újonnan épülő házak vagy felújítások esetében. Kiszigeten jellemzően 35-45 fokos tetők találhatók. Amennyiben ettől eltérő módon épülnének az új tetők, azok nem illeszkednének környezetükbe és megbontanák a településre jellemző arcot egységét.




MAGASSÁG

Településképi szempontból javasolt, hogy az újonnan épülő házak a kialakult arculathoz illeszkedjenek, azok hasonló építménymagassággal épüljenek, mint a környezetükben lévő épületek. Kiszigeten többnyire egyszintes épületek figyelhetők meg. Kérülendő a többszintes és kimagasló épületek tervezése, melyek zavaró hatást gyakorolnának a kialakult utcaképre.

A képen Kiszigeten lévő lakóházak láthatók, melyek közel azonos magasságúak.






TETŐFORMA

A településre a népi hagyományokat őrző tetőformák jellemzők. Kísszigeten sajátos a kontytető, a csomka kontytető, valamint a nyeregtető, ritkán sátortető is előfordul. Új épületek tervezése esetén vagy épületfelújításkor ajánlott ezen tetőformák használata. Kerülendő az összetett tető és a modern stílust követő lapostető alkalmazása.



A képeken Kísszigeten lévő épületek láthatók. A felső képen egy nyeregtetős, az alsó képen pedig egy kontytetős lakóház áll.







SZÍNEK

A falusias településen a homlokzatok színvilága többnyire világos, pasztell-, vagy a fehér színű. Nem ajánlott a sötét, a rikító és az é érk színek használata.


Nem elfogadhatók a rikító fémlemezfedések, burkolatok és a túlzott homlokzatszínezések. Az épületek színezésénél is leszkedni kell a környezethez, az utcakép harmonikus megjelenése érdekében.





A jobb oldali képeken a település arculatához illeszkedő világos színű lakóházak láthatók

A bal oldali kép szemlélteti a kerülendő homlokzatszínezést







A példákon K szigeten alkalmazható fém- és fakerítések láthatóak, melyek tömör lábazattal kerültek kialakításra.




KERÍTÉS

A településen elfogadhatók az áttört fa- és fémkerítések. Célszerű azokat a ház színével harmonizáló módon megválasztani.

Kerülendő a tömör kerítések építése, vagy felújítás esetén ajánlott őket világos szírezzel ellátni.

Az áttört kerítések tömör lábazattal és pillérekkel is kialakíthatók. Az utcáfronton kerülendő a drótfonatos kerítés alkalmazása.






KERTÉSZETI ÚTMUTATÓ


A terület növényalkalmazását befolyásolja az eredeti vegetáció, mely itt a gyertyános-kocsányos tölgyes és a cseres-kocsányos tölgyes. A névadó faok természetükből adódóan leginkább parkokban szolterként nyújtják legfőbb díszítőértéküket, viszont a kocsányos tölgynek smerjük néhány kompakt, oszlopocs fajtáját pl. *'Fastigiata'*, *'Fastigiata Koster'*, melyek jóval kisebb helyigényűek.

A gyertyánnak pedig megvan az a nagyon előnyös tulajdonsága, hogy jól tűri a metszést, így alkalmas akár soványnek és télen még takar is elszáradt lombjával, melyet nem hullajt le.



Ezen kívül népszerű a csungő habitusú *'Pendula'* és az oszlopocs *'Fastigiata'*; utóbbi utcafásításra is alkalmas lehet. Jellemző ezekben a társulásokban a magyar kőris, illetve a magas kőris is. Meg kell említenünk a keskenylevelű kőris *'Raywood'* fajtáját, mely ellenálló, jó várostűrő, kiválóan használható utcafásításra és gyönyörű vöröseslilás őszi lombszínre procukál. A magas kőrsek közül a parkokba ajánlható például a nagyméretű *'Westhof's Glorie'*, *'Athena'* és *'Atlas'* míg kiskerti telepítésre, illetve útsorfának alkalmas a gomb koronájú *'Nana'*.

Hársak közül mindhárom őshonos fajunkból alkalmazható. Leggyakoribb az ezüst hárs, melynek *'Zenta-Ezüst'* fajtája igen jól tűri a városi klímát és kiváló utcafásításra keskeny, zárt koronájának köszönhetően. Gyancsak megemlítenő többek között a *'Teri'* s, mely kis méretéből adódóan akár házikertekbe is javasolható, de szűk utcákba is megfelelő. Terebélyesebb fajták közül az egyik legnépszerűbb, szolter parkfának ideális a *'Szeleste'*. A nagylevelű és a kislevelű hárs is jó alkalmazkodóképességűek, szép szabályos koronát nevelnek és rengeteg népszerű fajtájuk ismert, melyekkel hangulatos, árnyas kertrészleteket alakíthatunk ki vagy éppen közterületeket ékesíthetnek. Ilyenek többek között a kislevelű hársak közül a *'Greenspire'*, a *'Greenglobe'* és a *'Rancho'*, melyek kiskerti viszonyok között is megállják helyüket, de az első kettő utcafásításra is alkalmas; valamint a nagylevelű hárs *'Pannónia'*, *'Örebro'* és *'Ág'* nevű fajtái, utóbbi kettő viszont leginkább parkokba való tekintélyes méretűeknek köszönhetően.



A juharok közül igen jellemző a társulásokra a mezei juhar és a tatárjuhar jelenléte. A mezei juharok közül a 'Royal Ruby' és a 'Red Shine' vörösen kihajtó leveleikkel, majd össze újra vörösbe öltöző lombjukkal a kert ékességei lehetnek, terebélyes koronájuk pedig árnyékot biztosít. Megemlítenéd még az 'Elsrijk', melyből akár sövény is nevelhető. A tatárjuharok köréből pedig javasolható a gyönyörű, élénkvörös terméseivel díszítő 'Hot Wings', mely alkalmas utcafásításra és előnyei közé tartozik rendkívüli ellenállósága.




Fontos megemlíteni a közönséges nyírt is, melynek ugyancsak ismertek alapfaján kívül akár kiskerti telepítésre is alkalmas, kisebb méretű fajtái. A 'Youngii' csungő koronájával díszít, a 'Laciniata' szeldeit leveleivel gyönyörködtet, míg a 'Bíbor' és 'Purpurea' kuönlegessége sötétbordós, szinte illás lombszínében rejlik.



Ugyancsak átványos a porsvirágú galagonya is, mely élénk színű virágzatával, majd terméseivel díszít, és habitusának köszönhetően jó alkalmazható utcafásításra, va amint kertekbe is javasolható. Galagonyák közül az egybibés is bátran váasztható, melynek oszlopos habitusú 'Stricta' fajtája igen népszerű.



A gyümölcsfélék közül az alma és kórte termesztése jellemző ebben a térségben, illetve savanyú talajokon a szelídgesztenye, így ezek bátran megjelenhetnek a kiskertekben is.




A cserjék közül a társulásban gyakori a közönséges fagyval, mely nyírott sövénynek kiváló, illetve fogyasztható termése miatt igen értékes a közönséges mogyoró is. A fajtái igen látványosak, a 'Contorta' csavarodott ágrendszerével díszít, mely leginkább lombtalan állapotban érvényesül, 'Fuscorubra' és 'Atropurpurea' fajtái pedig bordós illés lombszínükkel válhatnak a kert különleges elemévé.

Megemlítencök még a lángvörös vesszővel díszítő veresgyűrű som fajtá is pl. a 'Winter Beauty', illetve ugyanebből a nemzetségből választhatunk nem honos fafajokat, például a fehér somot, melynek legnépszerűbb fajtá a vesszőjével, tarka levelével és fehér termésével díszítő 'Sibirica Variegata' és az ősszel fekete-ere színűző vesszőjű 'Kesselringi'.

Ki kell emelnünk néhányat a nem őshonos cserjék közül, hiszen a tájádottságoknak köszönhetően erre is olyan fajok is választhatók a kertekbe, melyek inkább az enyhén savanyú talajokat kedvelik. Például megjelenhetnek a kertekben egyes rododendronok, vagy lilomfák.

Az évelők közül árnyéki gyeppótlónak alkalmas a podagrafű, illetve ültethetünk meténgféléket is ilyen célra. Mindkettőnek elterjedt változata a színes levelű 'Variegata' fajta. Díszfűfélék közül megjelenhetnek egyes savanyú talajokat kedvelő sás fajok, fajták pl. 'Carex umbrosa' 'Thin Thin', illetve néhány csenkeszféle. Helyet kaphat a kertekben az alpesi erika is, mely kifejezetten savanyú talajokat kedveli.






Az előkertekben leginkább az örökzöldek jellemzők, megtalálhatók a nyugati tuja vagy tozatos fűtő, borókafélék, egyen sző, oszlopos, gomb formájú vagy terülő habitusúakról, illetve jellemzők a fenyőfélék pl. lucfenyő is. Azonban a nagyméretű, terebélyes fává növegyedek telepítése meggondolandó, mert későbbekben túlságosan árnyékolja a házat, sőt balesetveszélyessé válhat, illetve a terülő tűleveleivel is bosszúságot tud okozni. Jellemzők a nyírott sövények, például tujából vagy fagyalból kialakítva.

Vegyelhetnek ezek mellett különösen félszárnyékos helyeken, örökzöldek árnyékában a virágokkal díszítő, gyönyörű rododendronok, ám akár helyet kaphatnak itt naposabb részekben rózsák, valamint liliomfa is. Jelentőségük azért nagy, mert vonzzák a tekintetet és oldják a kerítés szigorú vonalvezetését. Igazán látványos elemek lehetnek az előkertek.

A kert hátsó részében kialakítandó pihenőkertek hangsúlyos növényei lehetnek terebélyesebb fák árnyékában a rododendronok, ám ide célszerűbb minél később virágzókat választani, amikor már elég jó idő van ahhoz, hogy hosszú időt töltsön el az ember a kertben és gyönyörködjön bennük. Éppen ezért liliomfát nem ér meg a pihenőkertbe telepíteni, viszont lugasra pergolára bátran fűtathatunk rózsát, mely egész nyáron át elkápráztat virágaival. Összességében olyan fajokra kell koncentrálni, melyek segítségével csendes zugot lehet kialakítani, harmóniát teremtenek és látványukkal vagy illatukkal elbűvölnek.





ANYAGHASZNÁLAT

Településképi szempontból javasolt a cserép és a természetes pala használata. A cserépfedéssel szinte bármilyen formájú tető jól lefedhető, valamint jó is a kalmazható.




A tetőfedésnél kerülendő a hullámpala, a műanyag hullámlemez és a fémlemezfedés alkalmazása. Nem ajánlott az eltérő színek használata egy tetőn, bármilyen típusú héjalások esetén.



Tanácsos a térkő burkolat megválasztása kültéri burkolatként.






AJTÓK, ABLAKOK, KAPUK

A képeken a településre jellemző és javasolt nyílászárók láthatók. A falusias környezetben leginkább a fából készült ablakok, ajtók és kapuk használata javasolt.

(A képek nem a településen készültek)






TORNÁCOK, RÉSZLETEK

A településen eredeti állapotban fennmaradt tornácos parasztházat már nem találunk. Az dőc során vagy nem maradtak fenn, vagy a felújítások során átépítették a lakosok a házaikat. Némely újépítésű lakóház esetében megjelennek a teraszok, amelyek viszont nem hosszant., tornácszerű elrendezéssel épültek. A régi dőc építészetre hajazó arányok és formák nagyrészt megmaradtak. Ilyenek például a nyeregtetőc, vagy az oromzatos kontytetőc, amelyeket sok esetben tetőtérként beépítettek. A finom építészeti megoldások, illetve a díszítés elemek meghatározzák az épületek megjelenését. Ezekre számos példát találunk Kísszigeten.






HOMLOKZATKÉPZÉS

Kisziget népi építészeti emlékei kis arányban vannak jelen a településen. A falu építészetéről kevés a fennmaradt adat vagy a hagyományos típusú épület.

A falusias utcaképbe illeszkedő épületek homlokzatképzése általában mégis a klasszikus parasztház arányait idézi vissza. Az új házak építésénél vagy a régi épületek felújításánál is törekedni kell erre. Az utcai homlokzaton általában egy vagy két ablak jelenik meg. A vakolat fehér, a díszítőmotívumok lehetnek ettől eltérő színvilágúak vagy akár eltérő anyagból is készühetnek. Erre példa lehet a téglaburkolat, illetve a deszkaborítás párosítása.





Kissziget külterülete

TELEPÍTÉS

A gazdasági területeken jellemzően szabadonálló beépítési előírás van.



MAGASSÁG

Javasoltan maximum kétszintes építmények készülhetnek, melyek övezettől függően változhatnak.

TETŐHAJLÁSSZÖG

A tetőhajlásszög szerkezettől függően változhat, de ajánlott a magastetős kialakítás.




TETŐFORMA


A gazdasági területeken általában csarnokszerkezetek vagy nagy belmagasságú és fesztávú téglapületek épülnek, melyek statikai számítások alapján, acott formában kerülnek megvalósításra.



ANYAG- ÉS SZÍNHASZNÁLAT

Az anyag- és színhasználat szintén szerkezetfüggő. Rendszerint a világos színek használata ajánlott.






6

MAI PÉLDÁK

Az építészeti örökségek védelmének érdekében fontos, hogy az új épületek építése, valamint az épületfelújítások és -bővítések esetén ne térjünk el a népi építészetben használt arányrendszertől. Az anyaghasználatban is törekedjünk a hagyományos építészeti jegyekre, így a fa és téglahasználatra elsősorban. Lehetőleg ne építsünk be műanyag redőnytákos abakokat. Kiszigetelt kerítéseknél elsősorban az áttört fa- és fémkerítések tervezése javasolt a tömör kerítések helyett. A tetőformáknál és fedésüknél se térjünk el a népi építészetben elfogadottaktól.

(A képek nem a településen készültek.)






Az 1950-es évek után már több korszak lakóháza megtalálható a településen. Ezek a kockházak a mai kor építészeti igényeinek megfelelően modernizálhatók, mellyel egységes településképet érhetünk el.

A képeken többféle tömegformálású és megjelenésű épület lehetséges átalakítására és felújítására láthatunk példákat. A közös szín- és formavilág harmonikus megjelenést biztosít a magassági különbségek ellenére is.

A településen sok, szocializmus korabeli kockházat találunk, melyek felújítása szintén lehetséges. Akár egy energetika felújítás (hőszigetelés, ablakcsere, tetőcsere) is szép eredményeket hozhat. A középső kép egy ilyen újjáépítést ábrázol. Az alsó képen részben felújított kockházra látunk jó példát a településről.






UTCÁK, TEREK

7



Kiszigeten nagy számban fedezhetünk fel zöldfelületes teresedéseket. Több helyen megfigyelhetők a fából készült pihenő padok és egyéb közterületi tárgyak. A fa használata, illetve a zöldterületek jelenléte figyelemre méltó a településen. Az utcák harmonikus képet nyújtanak az egymás mellett sorakozó, oldalhatáros, előkertes beépítésű házakkal.





SAJÁTOS ÉPÍTMÉNYEK

8

A településen fontos, hogy az elektronikus hírközlési szolgáltatók a földalatti infrastruktúra kiépítését elvégezzék. Lehetőség szerint a meglévő oszlopocsros hálózat kiegészítésére korlátozott mennyiségben kerüljön sor. A mobil bázisállomás telepítésénél javasolt a már meglévő objektumok, tereptárgyak használatát.



Parabolás antenna, klímaberendezés és más műszaki berendezések elhelyezése a főhomlokzaton kerülendő.




A képen példa látható a napellenes esztétikus, környezetbe illeszkedő elhelyezésére.



Az alábbi illusztráció antenna álcázását szemlélteti. Ma már fenyőfára hasonlító kialakítás is lehetséges, így a településkép nem sérül, illetve az antenna sem okoz zavaró látványt.






HIRDETÉSEK, REKLÁMTÁBLÁK

A paraszházakhoz illeszkedő vas cégérek, illetve fa táblák használata célszerű reklámfelületek kialakításához



Kerülendő a te épülettől idegen molinók, fényreklámok és óriásplakátok elhelyezése, hiszen nem illenek bele a fausias utcaképbe.





IMPRESSZUM

KISSZIGET KÖZSÉG ÖNKORMÁNYZATA

Kissziget község e-mail címe: csomoderkorjegyzo@kelekabel.hu
Kissziget Község Önkormányzatának posta címe: 8957 Kissziget, Fő út 42
Telefon: +36 (92) 378 038
Polgármester: Fehér Gyuláné

Főépítész: Farkas István
Főépítész e-mail címe: kissziget@fcep.tesz.com

SZERKESZTETTE: Farkas István, Dinnyés Magdolna, Kőrösi Emese Edit, Bujáki Bence, Pintér Réka
SZÖVEG: Farkas István, Bujáki Bence, Dinnyés Magdolna, Pintér Réka
FOTÓ: Farkas István, Sárci Zoltán
ÁBRÁK: Lechner Nonprofit Kft
GRAFIKAI TERVEZÉS: Bujáki Bence, Kőrösi Emese Edit

Kissziget, 2018. január 23.

A kézikönyvben szereplő fotók nem kizárólag a településen készültek!

Az építészeti útmutató, a mai példák és a reklámhordozókkal kapcsolatos témakörökben szereplő javaslatok között, máshol készült fényképeket is beillesztettünk saját adatbázisunkból, hogy olyan mintákat tudjunk bemutatni, amelyek a település arculatát, karakterét kedvező irányba módosíthatják.

A kézikönyvben kerülendő példaként szereplő képek nem a településen készültek.

